Kitzbüheler Alpen

Fieberbrunn - Hochfilzen - St. Jakob in Haus
St. Ulrich am Pillersee - Waidring

© Matthäus Gartner

Sommer 2021

Wander-Info & Wandertouren

hiking information & hiking paths

Tirol | Bergsommer PillerseeTal

www.pillerseetal.at

Bergbahnen | mountain railways 7
Berg- und Wanderführer | mountain and hiking guides 8
Wöchentlich geführte Wanderungen | weekly guided hikes 10
Nützliche Informationen | useful information 16
Themenwanderungen | theme hiking trails 21
Wandervorschläge Fieberbrunn | hiking tips Fieberbrunn 28
Wandervorschläge Hochfilzen | hiking tips Hochfilzen 48
Wandervorschläge St. Jakob in Haus | hiking tips St. Jakob in Haus 70
Wandervorschläge St. Ulrich am Pillersee | hiking tips St. Ulrich am Pillersee 84
Wandervorschläge Waidring | hiking tips Waidring 100

Stand: 05/2021

Bühne frei für losgehen und loslassen!
Sich vom Alltag verabschieden, wieder dem eigenen Rhythmus folgen – beim Wandern in eine Welt voller Naturschönheiten, einzigartiger Bergspektakel und kulinarischer Genussmomente eintauchen. Unsere 5 Dörfer Fieberbrunn, Hochfilzen, St. Jakob in Haus, St. Ulrich am Pillersee und Waidring werden umgeben von den Kitzbüheler Alpen, den Loferer und Leoganger Steinbergen sowie der Steinplatte Waidring und liefern für jeden die passende Tour. Verwöhnmomente bieten die zahlreichen Almen mit selbstgemachten Produkten und regionalen Schmankerln.

Showtime for hiking adventures!
Say goodbye to your daily routine, rediscover your own rhythm – hiking takes you to a world full of nature experiences and culinary delights. Our 5 villages Fieberbrunn, Hochfilzen, St. Jakob in Haus, St. Ulrich am Pillersee und Waidring are surrounded by the Kitzbüheler Alps, the Loferer and Leoganger Steinberge and the Steinplatte Waidring. Here everybody will find a perfect hiking tour. Moments of indulgence are found at the numerous mountain huts with their regional delicacies and self-made products.

1 Triassic Park
| Waidring

www.triassicpark.at

2 Timoks Wilde Welt
| Fieberbrunn

www.fieberbrunn.com

3 Erlebnispark Familienland
| St. Jakob in Haus

www.freizeitpark.tirol

4 Jakobskreuz
| Buchensteinwand

www.jakobskreuz.at

© Daniel Gollner

Eine zertifizierte Österreichische Wanderregion!
Das PillerseeTal ist seit 2017 mit dem Österreichischen Wandergütesiegel ausgezeichnet. Das Ergebnis des Zertifizierungsprozesses spricht für hohe Wanderkompetenz. Ständige Qualitätsverbesserung bei den Wanderwegen, geführte Wandertouren, detailliertes Kartenmaterial und die speziellen Unterkünfte bereichern das Wanderangebot zusätzlich! Unsere 5 Tourismusbüros sind die idealen Wanderstartplätze für Sie! Die Mitarbeiter informieren Sie aktuell über Touren, Wetterlage oder Einkehrmöglichkeiten – höchste Wanderkompetenz für Ihren unvergesslichen Wanderurlaub!

A certified Austrian hiking region!
The PillerseeTal is certified since 2017 with the „Austrian seal of quality for hiking“ and the result of this certification program means competence for hiking: permanent improvement of hiking paths, guided hiking tours, detailed hiking maps and information and special accommodations. Our 5 tourist offices are perfect starting points for you: get all information about your perfect tour, weather conditions, resting points and much more from our staff! Maximum hiking competence for your hiking holiday!

Für unsere zertifizierten Wanderunterkünfte einfach QR-Code scannen oder
www.pillerseetal.at/wanderunterkunft

Zertifizierte Wanderunterkünfte
Die Wanderunterkünfte im PillerseeTal haben sich voll und ganz auf die Bedürfnisse unserer Wandergäste spezialisiert. Insider-Tipps zu Wandertouren, zu den geöffneten Almhütten und eine Wettervorschau bekommen Sie direkt an der Rezeption ebenso wie Kartenmaterial und Informationen zu geführten Wanderungen.

Certified hiking hotels
Our hiking accommodation in PillerseeTal have specialised outright to meet the needs of our hiking guests. Insider-tips on hiking tours, the open Alpine inns and the weather forecast are available directly at reception as are maps and information about guided hikes.

Bergbahnen Fieberbrunn
www.fieberbrunn.com

Timoks Wilde Welt & Alpine Coaster | Wildseelodersee | Klettersteige

13.05. bis 26.10.2021 täglich von 8.30 Uhr bis 17.30 Uhr (1. Sektion) bzw. 17 Uhr (2. Sektion). Bei Regen ist nur die 1. Sektion in Betrieb. Timoks Alpine Coaster von 10 bis 17 Uhr geöffnet. Langer Freitag im Juli/August: Sektion 1 durchgehend bis 23 Uhr geöffnet!

Timoks Wild World & Alpine Coaster | Wildseelodersee | via ferrata

May 13 till October 26, 2021 daily from 8.30 am till 5.30 pm (1st section) resp. 5 pm (2nd section). In case of rainy weather only the first section is opened. *Timoks Alpine Coaster open vom 10 am to 5 pm. „Long Friday“ in July/August: 1st section is opened until 11 pm!*

Bergbahn Steinplatte Waidring
www.steinplatte.tirol

Triassic Park | Klettergebiet | Wander- & Mountainbiketouren

29.05. bis 10.10.2021 täglich von 9 bis 16.45 Uhr

Triassic Park | climbing area | hike & bike routes

May 29 till October 10, 2021 daily from 9 am till 4.45 pm

© TW Robert Pupeter | defrancesco | Bergbahn Pillersee

Die Buchensteinwand - Bergbahn Pillersee
www.bergbahn-pillersee.com

Jakobskreuz | Blumenlehrpfad | grandiose Aussicht

27.05. bis 02.11.2021 täglich von 9 bis 17 Uhr
Jakobskreuz und Antoniuskapelle von 9 bis 16:30 Uhr geöffnet.

Jakobskreuz | flower nature trail | magnificent view

May 27 to November 2, 2021 daily from 9 am till 5 pm
Jakobskreuz and Antonius chapel open from 9 am to 4.30 pm

© JohannesMair/Alpsolut

Fieberbrunn

Bergführer Toni Widmann | mountain guide
Lindau 15a
Tel. +43.664.3254583 oder +43.5354.52540
info@skischule-fieberbrunn.at
www.skischule-fieberbrunn.at

Bergführer Martin Fleckl | mountain guide
Lindau 7
Tel. +43.664.3500322
obing.fleckl@gmail.com

Bergführer Hans-Peter Lechner | mountain guide
Gebraweg 23
Tel. +43.664.73651582
uschi-peda@aon.at
www.uschi-peda.at

Bergwanderführer Sigi Kaufmann | hiking guide
Lauchseeweg 5b
Tel. +43.664.5156710
sigi.kaufmann@aon.at

Bergwanderführerin Ursula Fliri | hiking guide
Grasl 14, Tel. +43.664.3647510
familie.fliri@aon.at

Bergwanderführerin Barbara Steinacher
| hiking guide
Lauchseeweg 24
Tel. +43.676.6408306
info@abenteuer-lama.at
www.abenteuer-lama.at

Bergwanderführerin Rosemarie Schwaiger
| hiking guide
Lindau 12b
Tel. +43.664.5146703
rosemarieschwaiger@gmx.at

Bergwanderführerin Elke Schneider | hiking guide
Lindauweg 18a
Tel. +43.664.4649265
info@landhaus-schneider.com

Bergsportschule FunConnection
Berg-, Ski- und Canyonführer Markus Kogler
| mountain, ski & canyoning guide
Tel. +43.664.2637872
Bergwander- und Canyonführer Richard Mayrl
| hiking & canyoning guide
Tel. +43.664.4329730
Canyon- & Skiführer Günter Pühringer
| canyoning & ski guide
office@func.at | www.func.at

St. Jakob in Haus

Bergwanderführer Peter Kendlbacher
| hiking guide
Reith 5
Tel. +43.664.73122890
peter.kendlbacher@aon.at
www.wander-führer.at

St. Ulrich am Pillersee

Berg- & Skiführer Georg Simair
| mountain & ski guide
Au 5 | Tel. +43.5354.88818 oder +43.664.1304919
info@urlaub-pillersee.at

Bergführer Willi Reich | hiking guide
Waldweg 60
Tel. +43.676.6185747
reichwilli@hotmail.com

Berg- & Skiführer Thomas Abfalter
| mountain & ski guide
Weißleiten 52 | Tel. +43.664.1066296
thomas.abfalter@gmx.at

Berg- & Skiführerin Barbara Abfalter
| mountain & ski guide
Weißleiten 52 | Tel. +43.664.2848981
nurachbabs@gmx.at

DIE KITZBÜHELER
BERGFÜHRER

Tel. +43.664.3710740
info@kitzbuehelerbergfuehrer.at
www.kitzbuehelerbergfuehrer.at

Waidring

Wander- und Bewegungsschule
Lauf- & Nordic-Walking Lisa Flatscher
| nordic walking & hiking guide
Dorfstraße 25
Tel. +43.664.73496270
info@wandern-pillerseetal.at
www.wandern-pillerseetal.at

Bergwander- und Almführerin Waltraud Lohfeyer
| mountain guide
Tel. +43.664.3510565
waltraud.lohfeyer@gmx.at

© Robert Pupeter

Anmeldung & Info | Registration & information

Die Kitzbüheler Alpen bieten Ihnen mit einer gültigen Gästekarte aus der Region zahlreiche ermäßigte bzw. kostenlose geführte Touren an. Von leichten Einstiegswanderungen rund um den Ort bis hin zum anspruchsvollen Gipfelsieg am Wilden Kaiser. Verschaffen Sie sich einen Überblick und erwandern Sie die schönsten Plätze der Kitzbüheler Alpen mit erfahrenen heimischen Guides. Auf den folgenden Seiten finden Sie unser Wanderprogramm, farblich nach Anmelde-Kontakten sortiert. **Anmeldung immer bis zum Vortag um 12 Uhr.**

| The Kitzbühel Alps offer you numerous reduced or free guided tours with a valid guest card from the region. From easy introductory hikes around the village to challenging summits at the Wilder Kaiser. Get an overview and hike the most beautiful places in the Kitzbühel Alps with experienced local guides. On the following pages you will find our hiking program, sorted by color according to registration contacts. **Registration always until the day before at 12 am.**

1 Wander- und Bewegungsschule Lisa Flatscher — Waidring
Tel. +43.664.73496270 | info@wandern-pillerseetal.at
www.wandern-pillerseetal.at

2 Bergwanderführer Peter Kendlbacher — St. Jakob in Haus
Tel. +43.664.73122890 | peter.kendlbacher@aon.at
www.wander-führer.at

3 Tourismusverband PillerseeTal — Kitzbüheler Alpen Region PillerseeTal
Tel. +43.5354.56304 | info@pillerseetal.at
www.pillerseetal.at

4 Birgit Schwaiger - Rohrbauer Fieberbrunn — Fieberbrunn
Tel. +43.664.73449502 | natur1pur@gmail.com

5 Tourismusverband Brixental — Kitzbüheler Alpen Region Brixental
Tel. +43.57507.2000 | kirchberg@kitzbuehel-alpen.com
www.kitzbuehel-alpen.com

6 Tourismusverband Hohe Salve — Kitzbüheler Alpen Region Hohe Salve
Tel. +43.57507.7000 | info@hohe-salve.com
www.hohe-salve.com

7 Tourismusverband St. Johann i.T. — Kitzbüheler Alpen Region St. Johann in Tirol
Tel. +43.5352.63335 | info@kitzalps.cc
www.kitzalps.cc

8 Kitzbüheler Bergführer — Kitzbüheler Alpen
TVB PillerseeTal | Tel. +43.5354.56304, info@pillerseetal.at
Kitzbüheler Bergführer | Tel. +43.664.3710740 | info@kitzbuehelerbergfuehrer.at
www.kitzbuehelerbergfuehrer.at

PillerseeTal

1 Juchee auf der Alm
Entspannte Wanderung zu einer der vielen Almen.
Zeitraum: 10.05.-25.10.2021
Dauer: ca. 3-4 h
Treffpunkt: 9 Uhr, nach Vereinbarung
Preis: ab € 35,-/Person

Mountain pastures hike
Relaxed hike to one of the many alpine pastures.
Period: 10.05.-25.10.2021
Duration: approx. 3-4 h
Meeting at: 9 am, by arrangement
Price: from € 35,-/person

2 Manggei-Wanderung
Mit etwas Glück kann man Murmeltiere erblicken.
Zeitraum: 03.05.-25.10.2021
Dauer: ca. 3-4 h
Treffpunkt: 9 Uhr, Parkplatz Aubad Fieberbrunn
Preis: ab € 35,-/Person (Erm. für Kinder)

Marmot hike
With a bit of luck, you may catch sight of marmots.
Period: 03.05.-25.10.2021
Duration: approx. 3-4 h
Meeting at: 9 am, parking lot Aubad Fieberbrunn
Price: from € 35,-/person (discount for kids)

1 Waldbaden
Die Kraft des Waldes erkennen - Zeit für sich haben.
Zeitraum: 10.05.-25.10.2021
Dauer: ca. 1,5 h
Treffpunkt: 16 Uhr, Alpengasthof Oberweissbach in Waidring
Preis: € 19,-/Person

Feel the forest | Recognize the power of the forest - have time for yourself
Period: 10.05.-25.10.2021
Duration: approx. 1,5 h
Meeting at: 4 pm, Alpengasthof Oberweissbach in Waidring
Price: € 19,-/person

Bilder © Lisa Flatscher | Marion Pichler | Peter Kendlbacher

Kitzbüheler Alpen

5 Brixentaler Höhenwanderung
Vom Kreuzjöchlsee zum Gaisberg | **Zeitraum:** laut Wochenprogramm | **Dauer:** bis ca. 15.30 Uhr, Gehzeit ca. 3 h | **Treffpunkt:** 9.30 Uhr, Infobüro Westendorf | **Preis:** Wanderung & Busfahrt mit Gästekarte kostenlos, Liftbenützung und Einkehr kostenpflichtig (€ 10,-/Person ohne Gästekarte zzgl. Bus, Lift)
Brixentaler mountain panoramic hike - from the Kreuzjöchlsee to the Gaisberg | **Period:** according to the weekly programme | **Duration:** until approx. 3 pm, walking time 3 h | **Meeting at:** 9.30 am, tourist office Westendorf | **Price:** Hiking tour & bus ride with guest card free of charge; use of the lift and refreshments with costs. (€ 10,-/person without guest card excl. bus, lift)

6 Panoramawanderung auf die Hohe Salve
Unterwegs auf der 1. Etappe des KAT Walk | **Zeitraum:** laut Wochenprogramm | **Dauer:** ca. 4 Stunden | **Treffpunkt:** 9 Uhr, Infobüro Hopfgarten | **Preis:** kostenlos mit Gästekarte, exkl. Liftfahrt (€ 18,-/Person ohne Gästekarte, exkl. Liftfahrt)
Panoramic hike to the Hohe Salve - on the way on the 1st section of the KAT Walk | **Period:** according to the weekly programme | **Duration:** approx. 4 hours | **Meeting at:** 9 am, tourist office Hopfgarten | **Price:** free of charge with your guest card, excl. lift ticket (€ 18,-/person without guest card, excl. lift ticket)

7 Der Ruf des Wilden Kaisers
Wanderung zur Ackerlhütte | **Zeitraum:** 17.05.-06.09.2021 | **Dauer:** Ca. 5 Stunden | **Treffpunkt:** 9 Uhr, Infobüro St. Johann i.T. | **Preis:** kostenlos mit Gästekarte
Hiking tour to the Ackerlhütte | **Period:** 17.05.-06.09.2021 | **Duration:** approx. 5 hours | **Meeting at:** 9 am, tourist office St. Johann i.T. | **Price:** free of charge with your guest card

8 Schnupperklettern Stripsenjoch
Die richtige Technik am Klettersteig und in leichten Felsrouten lernen. Keine Vorkenntnisse notwendig | **Zeitraum:** 14.06.-04.10.2021 | **Dauer:** Ganztags (9-17 Uhr) | **Treffpunkt:** 9 Uhr, Parkplatz Mautstation Kaiserbachtal (Kirchdorf in Tirol) | **Preis:** € 70,-/Person mit Gästekarte (€ 90,- ohne), exklusive Ausrüstung und Mautgebühr
Taster climbing Stripsenjoch - via ferrata and easy rock routes. No previous knowledge necessary | **Period:** 14.06.-04.10.2021 | **Duration:** all day (9 am to 5 pm) | **Meeting at:** 9 am, parking lot toll station Kaiserbachtal (Kirchdorf in Tirol) | **Price:** € 70,-/person with guest card (€ 90,- without), excl. equipment and toll

PillerseeTal

2 Almwanderung

Wanderung zu einer der vielen Almen im PillerseeTal.

Zeitraum: 04.05.-26.10.2021
Dauer: ca. 3-4 h
Treffpunkt: 9 Uhr, Parkplatz Bergbahn Pillersee
Preis: ab € 35,-/Person (Erm. für Kinder)

Mountain pastures hike
Relaxed hike to one of the many alpine pastures.

Period: 04.05.-26.10.2021
Duration: approx. 3-4 h
Meeting at: 9 am, parking lot Bergbahn Pillersee
Price: from € 35,-/person (discount for children)

Bienenlehrpfad Pillersee

Geführte Wanderung durch den Bienenlehrpfad inkl. Filmvorführung

Zeitraum: 08.06.-14.09.2021
Treffpunkt: 10 Uhr, Parkplatz Teufelsklamm
Preis: € 3,-/Person
Keine Anmeldung notwendig!

Bee nature trail
Guided hike through the bee trail incl. film screening

Period: 08.06.-14.09.2021
Meeting at: 10 am, parking lot Teufelsklamm
Price: € 3,-/person
No registration required!

Bilder © Anita Heigl | Petra Astner | Sina Bodingbauer

Kitzbüheler Alpen

5 Anspruchsvolle Bergtour auf die Spießnägel

Ganztagestour für Wanderer mit guter Kondition (800 Hm auf/ab) | **Zeitraum:** 15.06.-15.09.2021 | **Dauer:** bis ca. 16 Uhr, Gehzeit ca. 4 h | **Treffpunkt:** 9 Uhr, Kneippanlage Aschau | **Preis:** Kostenlos mit Gästekarte (€ 10,-/Person ohne Gästekarte) zzgl. Taxitransfer und Einkehr

Challenging alpine tour to the Spießnägel - full-day tour for hikers with good physical condition (800 hm up/down) | **Period:** 15.06.-15.09.2021 | **Duration:** until 4 pm, walking time 4 h | **Meeting at:** 9 am, Kneippanlage Aschau | **Price:** free of charge with guest card (€ 10,-/person without), taxi transfer and refreshments not included

8 Klettersteigtour Kitzbüheler Horn

Diese Tour ist für sportliche Wanderer geeignet, die Tiefblicke genießen können. | **Zeitraum:** 15.06.-05.10.2021 | **Dauer:** 9-14 Uhr | **Treffpunkt:** 9 Uhr, Talstation Harschbichlbahn (St. Johann i.T.) | **Klettersteig:** C/D | **Preis:** € 70,-/Person mit Gästekarte (€ 90,- ohne), exklusive Ausrüstung sowie Park-/Liftgebühren

Via ferrata tour Kitzbüheler Horn - this tour is suitable for sporty hikers who can enjoy deep views. | **Period:** 15.06.-05.10.2021 | **Duration:** 9 am to 2 pm | **Meeting at:** 9 am, valley station (St. Johann i.T.) | **Via ferrata:** C/D | **Price:** € 70,-/person with guest card (€ 90,- without), excl. equipment and parking/lift fees.

PillerseeTal

3 Hausberg - Weißbach Schlucht

Ein Teilstück des Waiwi erwandern.

Dauer: ca. 4-5 h
Treffpunkt: 9 Uhr, Infobüro Waidring
Preis: Kostenlos mit Gästekarte (€ 35,-/Person ohne Gästekarte)

Hausberg - Weißbach Schlucht
Hiking a section of the Waiwi.

Duration: approx. 4-5 h
Meeting at: 9 am, tourist office Waidring
Price: free of charge with guest card (€ 35,-/person without)

Termine | dates: 2.6. / 23.6. / 14.7. / 4.8. / 25.8. / 15.9. / 6.10.2021

3 Warmingberg - Biathlon WM Pfad

Rundwanderung mit Kneippmöglichkeit und Teilbesichtigung des Biathlon WM Pfades.

Dauer: ca. 4-5 h
Treffpunkt: 9 Uhr, Tour Rast, Hochfilzen
Preis: Kostenlos mit Gästekarte (€ 35,-/Person ohne Gästekarte)

Warmingberg - biathlon WC trail
Circular hike with Kneipp opportunity and partial visit of the biathlon WC trail.

Duration: approx. 4-5 h
Meeting at: 9 am, Tour Rast, Hochfilzen
Price: free of charge with guest card (€ 35,-/person without)

Termine | dates: 9.6. / 30.6. / 21.7. / 11.8. / 1.9. / 22.9. / 13.10.2021

3 Steinbergalmen - Grieseltal

Ganztagestour mit Kneippmöglichkeit.

Dauer: ca. 5-6 h
Treffpunkt: 9 Uhr, Infobüro St. Ulrich a.P.
Preis: Kostenlos mit Gästekarte (€ 35,-/Person ohne Gästekarte)

Steinbergalmen - Grieseltal
Full day tour with Kneipp possibility.

Duration: approx. 5-6 h
Meeting at: 9 am, tourist office St. Ulrich a.P.
Price: free of charge with guest card (€ 35,-/person without)

Termine | dates: 16.6. / 7.7. / 28.7 / 18.8. / 8.9. / 29.9. / 20.10.2021

© Marion Pichler @ Sina Bodingbauer | Archiv TVB | Kitzbüheler Bergführer

Kitzbüheler Alpen

8 Kaisergipfeltour

Der Bergführer entscheidet je nach Bergwetter und Teilnehmern, welche Kaiserspitze bezwungen wird. Ganztagestour für geübte Wanderer mit guter Kondition! | **Zeitraum:** 16.06.-06.10.2021 | **Dauer:** 8-16 Uhr | **Treffpunkt:** 8 Uhr, Koasa Bolder (St. Johann i.T.) | **Preis:** € 70,-/Person mit Gästekarte (€ 90,- ohne), exklusive Ausrüstung sowie Maut-/Parkgebühren

Kaiser summit tour - full day hiker for experienced hikers with good condition. | **Period:** 16.06.-06.10.2021 | **Duration:** 8 am to 4 pm | **Meeting at:** 8 am, Koasa Bolder (St. Johann i.T.) | **Price:** € 70,-/person with guest card (€ 90,- without), excl. equipment and toll/parking/lift fees

Donnerstag | Thursday

PillerseeTal

1 Gipfeltour

Erlebnisreiche Wanderung auf Gipfel mit toller Aussicht.

Zeitraum: 13.05.-21.10.2021
Dauer: ca. 4-5 h
Treffpunkt: 9 Uhr, nach Vereinbarung
Preis: ab € 45,-/Person

Summit hike
Adventurous hike to summits with great view.

Period: 13.05.-21.10.2021
Duration: approx. 4-5 h
Meeting at: 9 am, by arrangement
Price: from € 45,-/person

4 Heilkräuterwanderung & Workshop

Zeitraum: 25.05.-23.10.2021
Dauer: ca. 2 h | **Maximal:** 3-8 Personen
Treffpunkt: 9.30 Uhr, Rohrbauer in Fieberbrunn
Preis: € 30,-/Person

Hike & workshop „healing herbs“

Period: 25.05.-23.10.2021
Duration: approx. 2 h | **Max.:** 3-8 persons
Meeting at: 9.30 am, Rohrbauer in Fieberbrunn
Price: € 30,-/person



2 Wanderung für Gipfelstürmer

Ganztageswanderung, gute Kondition vorausgesetzt!

Zeitraum: 03.06.-21.10.2021
Dauer: ca. 6-8 h
Treffpunkt: 8 Uhr - Parkplatz Aubad Fieberbrunn
Preis: ab € 55,-/Person

Hike for summiteers
Full-day hike, good physical condition required!

Period: 03.06.-21.10.2021
Duration: approx. 6-8 h
Meeting at: 8 am, parking lot Aubad Fieberbrunn
Price: from € 55,-/person

Bilder © Robert Pupeter TW | OFP Kommunikation

Kitzbüheler Alpen

6 Ganztageswanderung am Adlerweg

... zu Tirols einzigartiger Eishöhle (Eishöhle nur Juli & August) | **Zeitraum:** laut Wochenprogramm | **Dauer:** ca. 8 h (inkl. Eishöhle 9 h) | **Treffpunkt:** 8.30 Uhr, Hotel Kraftquelle Schlossblick (Angerberg) | **Preis:** kostenlos mit Gästekarte (€ 29,-/Person ohne)

Full-day hike along the Adlerweg - to Tyrol's unique ice cave (ice cave only July & August) | **Period:** according to the weekly programme | **Duration:** approx. 8 h (9 h incl. ice cave) | **Meeting at:** 8.30 am, Hotel Kraftquelle Schlossblick (Angerberg) | **Price:** free of charge with guest card (€ 29,-/person without)

7 Wanderung am Kalkstein

Zeitraum: 20.05.-09.09.2021 | **Dauer:** Ca. 4 Stunden | **Treffpunkt:** 9.30 Uhr, Infobüro St. Johann i.T. | **Preis:** kostenlos mit Gästekarte

Guided hike „Kalkstein“ | **Period:** 20.05.-09.09.2021 | **Duration:** Approx. 4 hours | **Meeting at:** 9.30 am, tourist office St. Johann i.T. | **Price:** free of charge with your guest card

8 Klettersteigtour

s'Schuastagangl auf der Steinplatte Waidring oder Marokka in Fieberbrunn | **Zeitraum:** 17.06.-07.10.2021 | **Dauer:** 9-15 Uhr | **Klettersteig:** C/D | **Treffpunkt:** 9 Uhr, Talstation Bergbahnen Fieberbrunn oder Waidring | **Preis:** € 70,-/Person mit Gästekarte (€ 90,-/Person ohne), exkl. Ausrüstung sowie Maut-/Liftgebühren

Via ferrata tour - s'Schuastagangl on the Steinplatte Waidring or Marokka in Fieberbrunn | **Period:** 17.06.-07.10.2021 | **Duration:** 9 am to 3 pm | **Via ferrata:** C/D | **Meeting at:** 9 am, bottom station Bergbahnen Fieberbrunn or Waidring | **Price:** € 70,-/person with guest card (€ 90,-/person without), excl. equipment and toll/parking/lift fees

Freitag | Friday

PillerseeTal

3 Lehrberg- & Schartenalm

Dauer: ca. 4-5 h
Treffpunkt: 9 Uhr - Parkplatz Bergbahn Pillersee
Preis: Kostenlos mit Gästekarte (€ 35,-/Person ohne Gästekarte)

Lehrberg- & Schartenalm
Duration: approx. 4-5 h
Meeting at: 9 am, parking lot Bergbahn Pillersee
Price: free of charge with guest card (€ 35,-/person without)

Termine | dates: 4.6. / 25.6. / 16.7. / 6.8. / 27.8. / 17.9 / 8.10.2021

3 Gebrakapelle

Auf den Spuren der Bergknappen.

Dauer: ca. 5-6 h
Treffpunkt: 9 Uhr, Infobüro Fieberbrunn
Preis: Kostenlos mit Gästekarte (€ 45,-/Person ohne Gästekarte)

Fahrt mit dem eigenen PKW zum Parkplatz im Pletzergraben.

Gebrakapelle
On the traces of the miners into the old mining area.

Duration: approx. 5-6 h
Meeting at: 9 am, tourist office Fieberbrunn
Price: free of charge with guest card (€ 45,-/person without)

Drive with your own car to the parking lot in the Pletzergraben.

Termine | dates: 11.6. / 2.7. / 23.7. / 13.8. / 3.9. / 24.9. / 15.10.2021

3 Grießner Almen Runde

Rundwanderung am Fuße des Spielbergs.

Dauer: ca. 4-5 h
Treffpunkt: 9 Uhr - Infobüro Hochfilzen
Preis: Kostenlos mit Gästekarte (€ 35,-/Person ohne Gästekarte)

Grießner Almen Runde
Circular hike around the Spielberg.

Duration: approx. 4-5 h
Meeting at: 9 am, tourist office Hochfilzen
Price: free of charge with guest card (€ 35,-/person without)

Termine | dates: 18.6. / 9.7. / 30.7. / 20.8. / 10.9. / 1.10. / 22.10.2021

1 Sonnenaufgangswanderung

Zeitraum: 14.05.-22.10.2021
Dauer: ca. 2,5 h
Treffpunkt: 1 Stunde vor Sonnenaufgang, Gemeineamt Waidring
Preis: ab € 30,-/Person

Sunrise hike
Period: 14.05.-22.10.2021
Duration: approx. 2,5 h
Meeting at: 1 hour before sunrise, Waidring municipal office
Price: from € 30,-/person



Sonntag | Sunday

PillerseeTal

1 Wanderstammtisch

Tipps und Informationen rund ums Wandern

Zeitraum: Mai bis Oktober
Dauer: ca. 1 h
Treffpunkt: 20.30 Uhr, Hotelbar Waidringer Hof
Preis: Kostenlos

Hiker's meeting
Tips and information about hiking

Period: May until October
Duration: approx. 1 h
Meeting at: 8.30 pm - hotelbar Waidringer Hof
Price: for free

Bilder © Petra Astner | Lisa Flatscher | Archiv TVB

VERHALTEN AM BERG | GUIDELINES FOR HIKING TOURS

- Informieren Sie sich vor Beginn der Wanderung über Streckenverlauf und Schwierigkeit der Wanderung.
- Vermeiden Sie Selbstüberschätzung. Halten Sie sich an markierte Wege.
- Informieren Sie sich über aktuelle Wettertrends.
- Auf den Almen können Sie auf freilaufende Weidetiere treffen. Zur Sicherheit halten Sie ausreichend Abstand!
- Leinenpflicht für Hunde!
- Hundekot-Entsorgungspflicht!
- Halten Sie die Umwelt sauber und nehmen Sie Ihre Abfälle mit!

- We strongly advise to inform you about the tour route and the difficulty beforehand.
- Recognise your own limitations and remain on the marked trails.
- Inform yourself about the current weather situation.
- For your own security, please keep an adequate distance to cows.
- Please use dog leashes.
- Dog waste disposal obligation!
- Keep the mountains clean and take your rubbish back down the valley with you.

Richtiges Verhalten gegenüber Weidetieren
Sie sollten weidenden Kühen nicht zu nahe kommen und vor allem Kälber weder streicheln noch füttern! Die Tiere könnten Ihre Handlungen falsch interpretieren und sich bedroht fühlen. Es empfiehlt sich, wenn möglich, ca. 30 Meter Abstand zu einer Herde zu halten und einen Umweg zu nehmen. Hunde bitte immer anleinen! Hunde stellen für die Weidetiere, insbesondere Jungtiere, einen potenziellen Feind dar. Muttertiere reagieren deshalb auf Hunde oft mit Drohgebärden, wie das Senken des Kopfes, Scharren und Brüllen. Nur im Notfall soll der Hund von der Leine gelassen werden - wenn abzusehen ist, dass ein Rind angreifen will. Der Hund ist schnell genug, um Angriffen eines Rindes auszuweichen und kann dadurch die Gefahr abwenden. Sollte es trotz dieser Vorsichtsmaßnahmen zu gefährlichen Situationen kommen, so bewahren Sie Ruhe, laufen Sie nicht davon und wenden Sie den Tieren nicht den Rücken zu. Drohgebärden mit einem (Wander-) Stock sind zu unterlassen. Nur im Notfall soll der Nase des Tieres ein gezielter Schlag versetzt werden. Auch laute Zurufe können aggressive Rinder zum Umkehren bewegen. Im Fall des Falles ist der konsequente und langsame Rückzug aus der Gefahrenzone der einzig richtige Weg.

Correctly Assess the Behaviour of Grazing Animals
Unless it cannot be avoided, try not to get too close to grazing cattle. In particular, do not feed nor stroke young calves! Animals may feel irritated by hikers and misinterpret their actions, resulting in them feeling threatened.
If a herd seems restless or becomes fixated on a hiker, keep your distance! In this situation, consider making a detour! Keep your dog on a leash and make sure it doesn't get too close to the herd or try to chase them. Dogs are considered to be potential enemies, especially for young animals, and are therefore often attacked by dams. Take your dog off the lead if it seems a cow is going to attack it. Unlike humans, dogs can run fast enough to evade confrontation. This will also divert the cow's attention from the dog owner, so he or she can leave the danger zone. If a dangerous situation nevertheless arises: Keep calm and do not run away! Only in an absolute emergency should you attempt to deliver a well aimed blow with your hiking pole to the cow's nose. Otherwise, you should slowly and steadily leave the danger zone, without turning your back on the animals. This is the only correct way to behave in the event of a dangerous encounter.

NÜTZLICHE INFORMATIONEN | USEFUL INFORMATION

Gästekarte inkl. Zug- & Busbenutzung | guest card = train & bus ticket

Ihre gültige Gästekarte aus dem PillerseeTal ist Ihre Eintrittskarte zur kostenlosen Benutzung der Busse im PillerseeTal sowie nach Kitzbühel, Ellmau und Lofer (Liniennetzplan siehe Seite 122/123). Auch die Nahverkehrszüge in den Kitzbüheler Alpen können kostenos benutzt werden. Einfach Ihre gültige Gästekarte beim Busfahrer oder beim Schaffner vorweisen und kostenlos die Region erkunden!

| Your valid guest card from PillerseeTal is your ticket for free use of the buses in PillerseeTal as well as to Kitzbühel, Ellmau and Lofer (route map see page 122/123). The local trains in the Kitzbühel Alps are included too. Simply show your valid guest card to the bus driver or conductor and explore the region at no cost!

Für WEITERE Informationen einfach QR-Code scannen oder **www.pillerseetal.at/mobilitaet**

Mit dem Hund am Berg unterwegs | out and about on the mountain with the dog

Mit dem Hund in freier Natur unterwegs zu sein bereitet nicht nur Spaß sondern ist auch ausgesprochen gesund. Grundsätzlich können Sie mit Ihrem Vierbeiner alle Wander- und Spazierwege im PillerseeTal nutzen. Zu beachten ist jedoch, dass in der gesamten Region Leinenpflicht herrscht und die Wanderwege natürlich auch von anderen Naturliebhabern genutzt werden. Wenn sich aber jeder an die Regeln hält, steht einem entspannten Miteinander nichts mehr im Weg!

Being out and about with your dog in the great outdoors is not only fun, but also decidedly healthy. Generally, you can use all hiking and footpaths in PillerseeTal with your dog. Please note, however, that leashes are mandatory throughout the region and the hiking trails are of course also used by other nature lovers. But if everyone keeps to the rules, there is nothing in the way of everyone getting along!

- **Maulkorbpflicht** bei Bergbahnen, Bus oder Zug
- **Leinenpflicht** auf allen Wanderwegen
- **Übernachtung auf Hütten:** Bitte vorher mit dem jeweiligen Hüttenwirt abklären, ob Hundeschlafplätze vorhanden sind. Im Schlaflager sind Hunde grundsätzlich tabu.
- **Gebirgsbäche** verschaffen an heißen Sommertagen Abkühlung - für Hund und Besitzer. Bitte beachten Sie, dass nicht alle Badeseen und Gewässer für Hunde erlaubt sind.
- **Infoflyer** kostenlos in jedem TVB-Infobüro erhältlich.

- **Muzzles mandatory** on cable cars, buses or trains
- **Leashes mandatory** on all hiking trails
- **Staying overnight in lodges:** Please ask the respective lodge landlord first whether sleeping places are available for your dog. In the dormitory, dogs are strictly taboo.
- **Mountain streams** make for great refreshment on hot summer days - for dogs and owners. Please note that not all swimming lakes and waters are allowed for dogs.
- **Information flyer** available for free in all tourist offices.

Für WEITERE Informationen einfach QR-Code scannen oder **www.pillerseetal.at/hunde**

Kondition & Technik | skills level

**< 200 Höhenmeter**, für Einsteiger. Keine Bergwandererfahrung notwendig.
| < 200 altitude meters, suitable for beginners without prior hiking experience.

**200-600 Hm**, für Einsteiger. Auf schmäleren Pfaden sollte man sich gut bewegen können.
| 200-600 altitude meters, suitable for beginners who are comfortable on narrow trails.

**600-900 Hm**, Für Bergwanderer mit etwas Erfahrung, welche sich auch auf alpinen Bergwegen und Steigen trittsicher bewegen können. Trittsicherheit und teilweise Schwindelfreiheit erforderlich.
| 600-900 altitude meters, suitable for slightly advanced hikers who are comfortable on alpine trails. Trails can have exposed sections that require a good head for heights.

**900-1.400 Hm**, Für erfahrene Bergwanderer, welche ausgesetzte, alpine Pfade und Steige mit kurzen drahtseilversicherten Passagen sicher bewältigen können. Trittsicherheit und Schwindelfreiheit erforderlich.
| 900-1.400 altitude meters, for experienced hikers who can safely negotiate difficult or rough terrain and exposed sections with handholds/cables. Prerequisites: sure-footedness and a good head for heights

**> 1.400 Hm**, Für erfahrene Bergwanderer, welche ausgesetzte Stellen und Tiefblicke genießen können. Leichte, aber zum Teil anstrengende Kletterpassagen sind am Stahlseil zu meistern. Absolute Trittsicherheit und Schwindelfreiheit erforderlich.
| > 1.400 altitude meters, For experienced hikers who enjoy heights and drop offs. Hikes include easy but possibly strenuous climbing passages that use cables to hold on to. Sure-footedness and a good head for heights are a must.

SOS

Euro Notruf | European emergency call	**112**
Alpiner Notruf | alpine emergency call	**140**

Notfall App Bergrettung Tirol

NOTRUF

Die App ermittelt durch das im Smartphone integrierte GPS- Modul sofort den Standort des Betroffenen und überträgt diesen umgehend an die Leitstelle Tirol. So kann der Einsatzort schnell und genau festgestellt werden und die Bergretter können so zeitsparend und zielgenau zum Verunfallten gelotst werden. Erhältlich für iPhone und Android.

Wandernadel | hiking pin

Erwandern Sie sich die Bergsteiger-Wandernadel in Bronze, Silber oder Gold. Für Kinder gibt es die Tatzinadel und für den gemütlichen Wanderer unsere Hüttenwandernadel. Wanderpässe erhalten Sie in allen Infobüros.

| The hiking pin in bronze, silver or gold awaits every successful hiker. There is also a „Tatzi“ hiking pin for children and a hut hiking pin for leisurely hikers. A booklet is available in all tourist offices.

Online Tourenplanung | Online tour planning
maps.pillerseetal.at

Verschaffen Sie sich einen Überblick über die Region mit unserer interaktiven Karte. Hier finden Sie wichtige Infos zu den Wandertouren im PillerseeTal und nützliche Funktionen für die Tourenplanung:

- PDF Druck mit allen Tourdaten
- GPX-File Download
- 3D-Ansicht

| Get an overview of the region with the interactive map - **maps.pillerseetal.at.** Here you'll find all the information about hiking tours in the PillerseeTal and useful features for tour planning:

- PDF print with all tour dates
- gpx file download
- 3D view

Für WEITERE Informationen einfach QR-Code scannen oder **maps.pillerseetal.at**

© Daniel Gollner

PillerseeTal

IVV Wanderwege | IVV hiking trails

Im PillerseeTal gibt es fünf Wandertouren, die mit dem IVV Wanderzeichen markiert sind. Informationen zu den Touren, die Stempelkarten (€ 2,- pro Karte/Strecke) und die Stempel erhalten Sie in den Info-Büros in St. Ulrich a.P., Waidring und Hochfilzen.

| **IVV hiking trails -** in the PillerseeTal there are five hiking tours marked with the IVV hiking sign. Information about the tours, the stamp cards (€ 2,- per card/distance) and the stamps are available at the info offices in St. Ulrich a.P., Waidring and Hochfilzen.

Fieberbrunn

Museum goes wild

Digitaler Rundwanderweg am Fuße des Wildseeloders. Die Tiroler Landesmuseen und die Bergbahnen Fieberbrunn führen amüsant und lehrreich ins Gebiet der Wildalm. Ausgerüstet mit einem Smartphone und der eigens entwickelten App, erfährt man Wissenswertes und Überraschendes über Flora, Fauna & Geologie rund um den Wildseeloder. Ein Wanderspaß für die ganze Familie - mit lustigen, interessanten Geschichten und lehrreichen Kurzfilmen. Verlauf und Details s.S. 28/29

Museum goes wild | Digital circular walk at the foot of the Wildseeloder. The Tyrolean Provincial Museums and Bergbahnen Fieberbrunn take you on an amusing and informative tour of the Wildalm area. Equipped with a smartphone and the specially developed app, you learn interesting and surprising facts about the flora, fauna and geology around the Wildseeloder. Hiking fun for the whole family - with funny, interesting stories and educational short films.
For course and details see page 28/29

Hochfilzen

Biathlon WM-Pfad

Tauchen Sie ein in die faszinierende Welt des Biathlonsports und erwandern Sie sich wertvolles Insiderwissen und sportliche Fakten. Wer waren die erfolgreichste Biathleten in der Geschichte des Biathlonsports? Welche heimischen Sportler mischen an der Weltspitze mit? Und wieviele Weltmeisterschaften wurden in Hochfilzen bis jetzt durchgeführt? Der WM-Pfad wurde speziell für Freunde des Biathlon-Sports und solche, die es noch werden wollen, gestaltet und bietet neben den schönsten Hotspots von Hochfilzen auch digitale Zusatzinfos und eine Rätsel-Rallye, mit der Sie sich Ihre persönliche WM-Medaille verdienen können.
Details und Verlauf s.S. 48/49

| **Biathlon world cup trail -** Immerse yourself in the fascinating world of biathlon and gain valuable insider knowledge and sporting facts. Who were the most successful biathletes in the history of biathlon? Which local athletes are among the world's best? And how many World Championships have been held in Hochfilzen so far? The World Championships Trail was specially designed for friends of the sport of biathlon and those who want to become one. In addition to the most beautiful hotspots in Hochfilzen, it also offers additional digital information and a puzzle rally with which you can earn your personal World Championships medal.
For details and course see page 48/49

St. Jakob in Haus

Jakobsweg

Der Jakobsweg Tirol führt durch die Gemeinden Waidring, St. Ulrich am Pillersee, St. Jakob in Haus und Fieberbrunn und ist mit dem Muschel-Symbol gekennzeichnet. Die Wallfahrtskirche St. Adolari, der Kreuzweg am Pillersee oder die Kirche in St. Jakob in Haus sind Besonderheiten am Jakobsweg in der Region. Eine Broschüre zum gesamten Jakobsweg ist in allen Infobüros erhältlich.

| The Jakobsweg Tirol leads through the municipalities of Waidring, St. Ulrich am Pillersee, St. Jakob in Haus and Fieberbrunn and is marked with the shell symbol. The pilgrimage church of St. Adolari, the Way of the Cross at Pillersee or the church in St. Jakob in Haus are special features on the Way of St. James in the region. A brochure on the entire Way of St. James is available at all information offices.

Panoramaweg auf der Buchensteinwand

Ein kurzer Rundweg auf dem Höhenplateau der Buchensteinwand. Am Steig sind vier Panoramatafeln mit Beschriftung der umliegenden Berggipfel aufgestellt. Bäume, Sträucher und Blumen sind mit Tafeln beschrieben.

| Buchensteinwand panorama trail - A short circular trail on the high plateau of the Buchensteinwand. Four panorama boards with labels of the surrounding mountain peaks are set up along the path. Trees, shrubs and flowers are described with plaques.

Besinnungsweg

Beginnend beim Brunnen vor der Pfarrkirche zum Hl. Jakobus werden die Pilger auf diesem Teil des Jakobsweges von den Symbolen des Schutzpatrons begleitet. Ein Folder zu den Erläuterungen der Pilgerstationen ist in den Infobüros im PillerseeTal erhältlich. Verlauf s.S. 78/79

Starting at the fountain in front of the parish church of St. James, pilgrims on this part of the Way of St. James are accompanied by the symbols of the patron saint. A folder explaining the pilgrimage stations is available at the information offices in the PillerseeTal.
Route see page 78/79

St. Ulrich am Pillersee

Kreuzweg nach St. Adolari

Der Kreuzweg startet bei der Pfarrkirche St. Ulrich am Pillersee und führt über den Kirchweg bis zur kleinen Koglerkapelle. Hier zweigt man rechts ab und folgt den 14 Stationen bis zur Wallfahrtskirche St. Adolari. Mit dem Bus gelangt man zum Dorfzentrum zurück. Länge 4 km (eine Strecke), Gehzeit ca. 1 Stunde.

| Way of the Cross trail St. Adolari
The Way of the Cross starts at the parish church of St. Ulrich am Pillersee and leads along the Kirchweg to the small Koglerkapelle. Here you turn right and follow the 14 stations to the pilgrimage church of St. Adolari. The bus takes you back to the village centre. Length 4 km (one way), walking time approx. 1 hour.

Bienenlehrpfad Pillersee

Eine einzigartige Alpenflora ist Voraussetzung für die Gewinnung von hochwertigen Bienenprodukten. Der Bienenzuchtverein hat dazu in St. Ulrich am Pillersee den Bienenlehrpfad mit Schautafeln gestaltet. Start: Parkplatz Teufelsklamm, Gehzeit ca. 20 Minuten. Tipp: geführte Tour am Dienstag!

| Bee Nature Trail Pillersee - a unique alpine flora is a prerequisite for the production of high-quality bee products. The beekeeping association has created an educational bee trail with information boards in St. Ulrich am Pillersee. Start: Teufelsklamm car park, walking time approx. 20 minutes. Tip: guided tour on Tuesday!

© Petra Astner

SALEWA

DRY BACK TECHNOLOGY

/

ALP MATE 36 RUCKSACK

SALEWA.COM

Waidring

Waidringer Sagenwanderung

Vom Liftparkplatz am Hausberg über die Nordic-Walking-Strecke links haltend Richtung Talsenalm/Krinnsattel. Vom Wetterkreuz bergab Richtung Weissbachschlucht und entlang der Pillerseestraße zur „Schöttlbrücke“. Weiter entlang des Haselbaches zur Hackenschmied-Au und durch den Achenweg zurück ins Dorfzentrum. Das Sagenheft ist kostenlos in den TVB Büros im PillerseeTal erhältlich.
Details und Verlauf s.S. 100/101

| Legends Trail in Waidring - The trail starts at the Hausberg car park in the centre of Waidring. From here we walk along the Nordic Walking Trail in the direction of Talsenalm/Krinnsattel. From the Wetterkreuz, we hike down again towards the Weissbachschlucht and along the Pillerseestraße to the “Schöttlbrücke”. Follow the „Haselbach“ and the Achenweg back to the center.
The free brochure about the legends is available in all tourist information offices in the PillerseeTal.
For details and course see page 100 & 101



Kreuzweg zur Schäferaukapelle

Dieser Kreuzweg versinnbildlicht das Leiden und Sterben Jesus Christus in 14 Stationen, die zum Besinnen einladen. Vom Dorf in Richtung Pillersee, dann links in den Achenweg abzweigen und bis zum Mühlrad der alten Hackenschmiede wandern. Danach entlang der 14 Stationen bis zur Schäferaukapelle pilgern. Länge: 2 km (eine Strecke). Gehzeit ca. 1 Stunde.
Kostenloser Folder zum Kreuzweg in allen TVB Büros erhältlich!

| Way of the Cross trail to Schäferau chapel
This Way of the Cross symbolises the suffering and death of Jesus Christ in 14 stations that invite you to reflect. From the village in the direction of Pillersee, then turn left into Achenweg and walk to the mill wheel of the old Hackenschmiede. Then walk along the 14 stations to the Schäferau Chapel. Length: approx. 2 km (1 route), walking time approx. 1 hour. Free folder for the Way of the Cross available in all TVB offices!

Triassic Trail

Über Stock, Stein & Korallen
Für diese wissenschaftliche Erkundungstour auf der Steinplatte wärmt man sich am besten schon mal auf. Die Urzeit wird hier nämlich nicht mühsam gepaukt, sondern erklettert, erbuddelt und erspielt! Wie kam die Trias zu ihrem Namen? Was ist eigentlich Karst? Und wie sehen Korallen aus der Nähe aus? Keine dieser Fragen bleibt auf dieser Tour unbeantwortet! Details und Verlauf siehe Seite 108/109

| Triassic Trail - over hill, dale & coral
It‘s best to warm up for this scientific exploration tour on the Steinplatte. Here, prehistoric times are not crammed, but climbed, dug and played with! How did the Triassic get its name? What is karst? And what do corals look like up close? None of these questions will remain unanswered on this tour! Details and itinerary see page 108/109

Waidring

Naturlehrpfad Steinplatte

Alpine Natur erleben. Ausgangspunkt ist der Parkplatz der Mautstraße Steinplatte. Von hier führt der Lehrpfad zur Durchkaseralm - Windbühel, retour über die gleiche Route oder entlang des Almwegs. Auf diesem Pfad werden das richtige Verhalten am Berg, die Alpenflora und -fauna und der Bergwald in unserer Region dargestellt. Kinder erleben diesen Naturlehrpfad an eigens dafür errichteten Stationen. Länge ca. 2 km (eine Strecke), Gehzeit ca. 1 Stunde.

| Nature Trail Steinplatte - Experience alpine nature. The starting point is the car park of the Steinplatte toll road. From here the nature trail leads to Durchkaseralm - Windbühel, returning via the same route or along the Almweg. This trail shows the correct behaviour on the mountain, the alpine flora and fauna and the mountain forest in our region. Children experience this nature trail at specially built stations. Length approx. 2 km (one route), walking time approx. 1 hour.

„Frieden - Schützen“

Der Themenweg führt über ca. 35 km vom bayrischen Schneizlreuth über Unken und Lofer bis nach Waidring. Jede der sechs Stationen, sowie die zahlreichen Sehenswürdigkeiten und Denkmäler informieren über die Geschehnisse der Jahre 1800-1809, als Kaiser Napoleon Europa mit Krieg überzog. Mit dem Themenweg „Frieden - Schützen“ soll an diese Zeit erinnert werden. Die Länder Tirol, Salzburg und Bayern waren dabei in besonderer Weise betroffen. Nach der Beendigung der Feldzüge war nichts mehr wie vorher. Die Menschen verloren ihr Hab und Gut und mussten sich mit einem neuen Zeitgeist auseinandersetzen. Trotzdem hat die Geschichte von damals in ihren Veränderungen dazu geführt, dass wir heute in Frieden und Freiheit leben können. Der Themenweg soll uns helfen, die Geschichten der Orte und ihre Auswirkungen nicht zu vergessen. Kostenlose Broschüren im TVB Büro in Waidring erhältlich.

| Theme trail “Frieden – Schützen”
This theme trail is a hike of 35 km from Schneizlreuth in Bavaria to Waidring and takes course via Unken and Lofer. All six stations as well as the numerous sights and monuments provide information about the time when the Emperor Napoleon inflicted war on Europe (1800-1809). The theme trail “Frieden – Schützen” recalls this dark period. The federal states Tirol, Salzburg and Bavaria were worst affected by the Emperors actions. Everything changed after the brutal campaigns. The people lost all their belongings and the zeitgeist was completely different. Nevertheless, this dark part of history contributed to the fact that we can now lead a life in peace and liberty. The theme trail is a reminder of the history of the villages and its effects.

WAIWI 3 TAGES WANDERUNG | 3 DAY HIKE

Auf 3 Tagesetappen mit knapp 50 km & 3.200 Hm im Anstieg, entdecken Sie imposante und traditionelle Schauplätze: den herrlichen Ausblick vom Waidringer Hausberg; das Naturjuwel Pillersee; das Jakobskreuz auf der Buchensteinwand und den sagenumwobenen Wildseelodersee.

| Discover impressive locations at almost 50 km and 3.200 m of altitude in rise, like the magnificent view from the Hausberg in Waidring, the natural beauty of lake Pillersee, the Jakobskreuz on the top of Buchensteinwand and the lake Wildseelodersee.

www.waiwi.at

© defrancesco | Helmut Lackner | Bergbahn Pillersee | Petra Astner

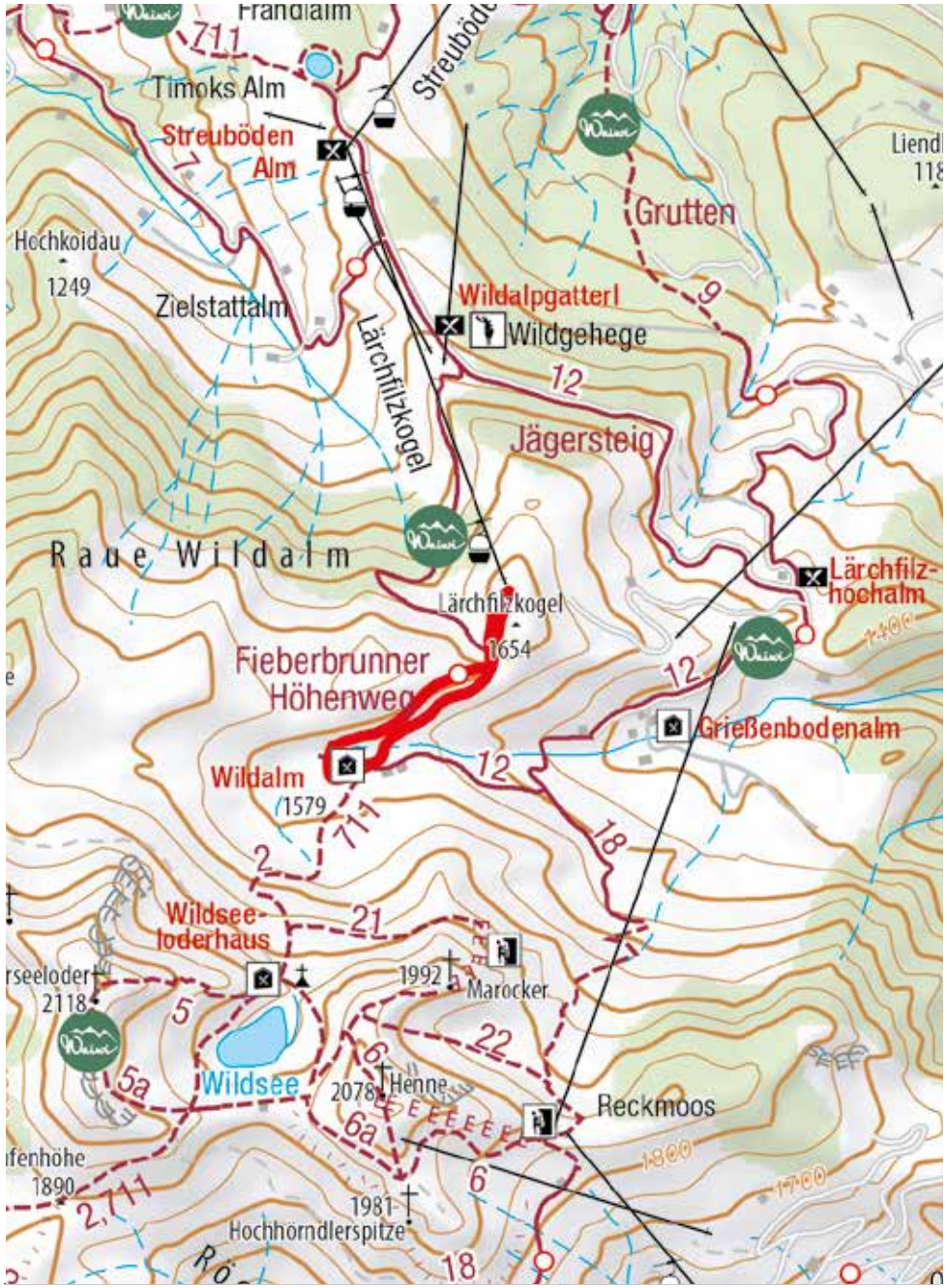

Höhenmeter bergauf | altitude difference uphill	80 m
Höchster Punkt | highest point	1654 m
Streckenlänge gesamt | route length total	2 km
Gehzeit exkl. Stationen | walking time excl. stations	45 min
Kondition | effort level	#
Technik | skills level	#

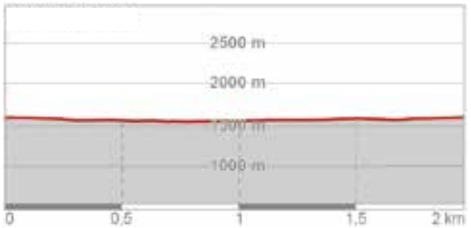

Ausgangspunkt \| starting point
Bergstation (mountain station) Lärchfilzkogel

Einkehrmöglichkeit \| Resting place
Wildalm

Parkmöglichkeit \| parking
Talstation (valey station) Bergbahnen Fieberbrunn

Bushaltestelle \| bus stop
Fieberbrunn Bergbahn

Wegbeschreibung
Ausgerüstet mit einem Smartphone und der eigens entwickelten App, kommt an 10 Stationen „Licht" ins Gras, Gebüsch und Getier. Man erfährt so Wissenswertes und Überraschendes über Flora, Fauna & Geologie rund um den Wildseeloder. Ein Wanderspaß für die ganze Familie - mit lustigen, interessanten Geschichten und lehrreichen Kurzfilmen. Die Tour startet bei der Bergstation Lärchfilzkogel, führt über den Wanderweg hinunter Richtung Wildalm und in einer Schleife wieder zurück zum Ausgangspunkt. Wieder zurück im Tal, gibt's an der Talstation mit dem entdeckten Code eine Belohnung!

Tour description
Equipped with a smartphone and the specially developed app, „light" is shed on grass, bushes and animals at 10 stations. You learn interesting and surprising facts about the flora, fauna and geology around the Wildseeloder. Hiking fun for the whole family - with funny, interesting stories and educational short films. The tour starts at the Lärchfilzkogel mountain station, leads along the hiking trail down towards Wildalm and loops back to the starting point. Back in the valley, there's a reward at the valley station with the discovered code!

für Familien | for families

Wandernadel | hiking pin

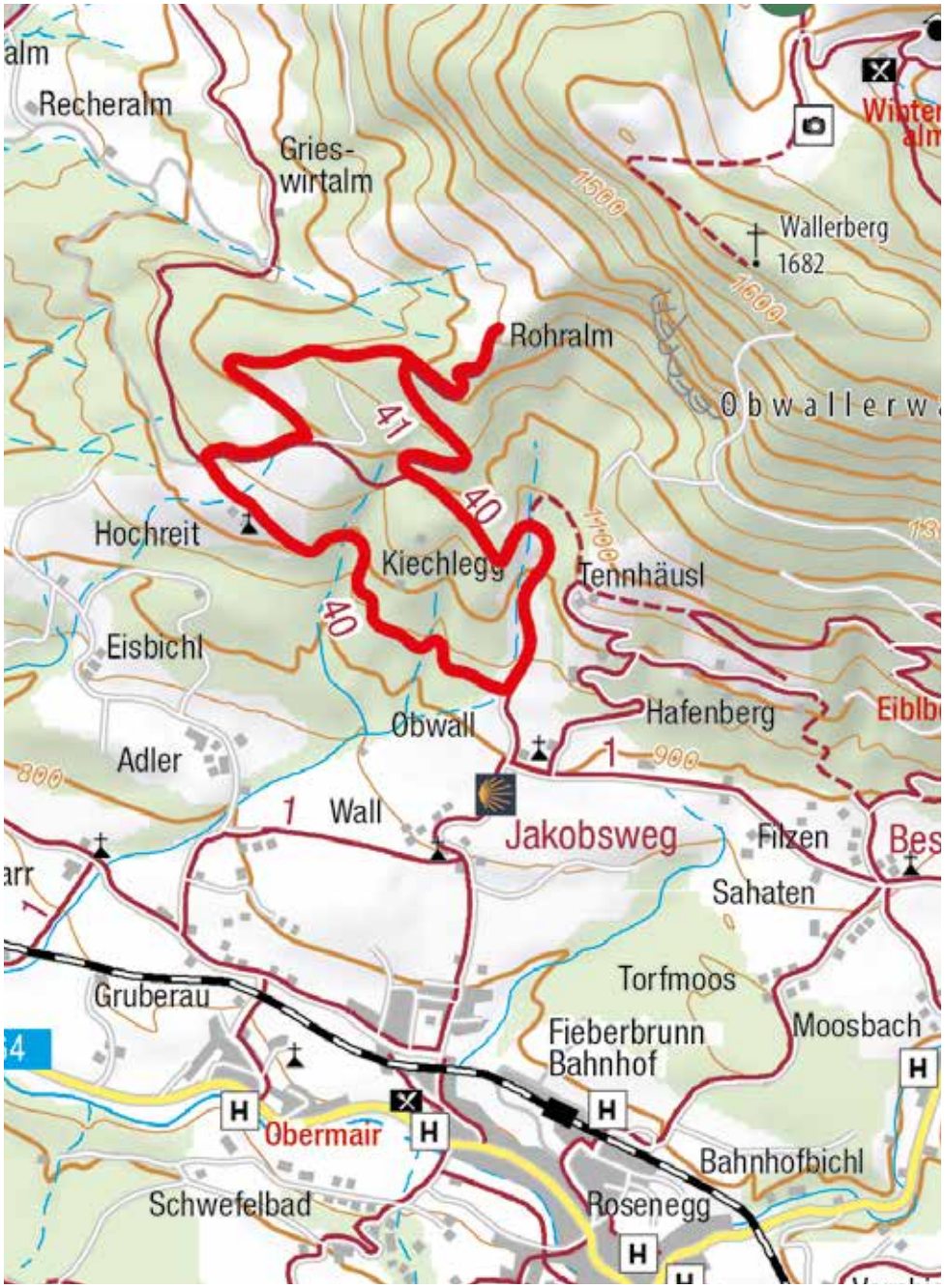

Höhenmeter bergauf | altitude difference uphill	330 m
Höchster Punkt | highest point	1256 m
Streckenlänge gesamt | route length total	5,2 km
Gehzeit Aufstieg | walking time ascent	1:15 h
Gehzeit Abstieg | walking time descent	1:10 h
Kondition | effort level	##
Technik | skills level	##

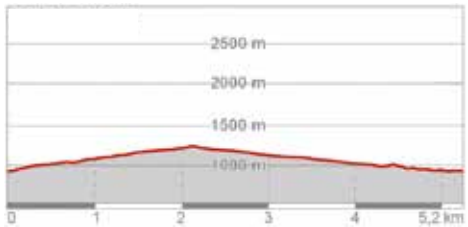

Ausgangspunkt | starting point
Kleiner Parkplatz Obwall | small car park Obwall

Einkehrmöglichkeit | Resting place
Keine entlang der Strecke. None along the tour.

Parkmöglichkeit | parking
Kleiner Parkplatz Obwall | small car park Obwall

Bushaltestelle | bus stop
Fieberbrunn Obermair (Gehzeit zum Ausgangspunkt | walking time to the starting point: 30 min)

Wegbeschreibung
Herrliche Rundwanderung am Fuße des Kalksteinplateaus. Die Tour liegt auf der Sonnenseite des Tales und kann daher auch schon im Frühling oder bis spät in den Herbst hinein gegangen werden.
Starten kann man diese Tour am kleinen Wander-Parkplatz in Obwall (Fahrstraße Richtung Hochreit). Durch den Wald und später über freie Felder geht es hinauf zur Rohralm (nicht bewirtschaftet), wo der höchste Punkt der Tour erreicht ist. Weiter führt die Runde über das ehemalige Gasthaus Hochreit zurück zum Ausgangspunkt.

Tour description
Wonderful circular hike at the foot of the Kalkstein plateau. The tour is on the sunny side of the valley and can therefore also be done in spring or late into autumn.
You can start this tour at the small hikers' car park in Obwall (road towards Hochreit). The trail leads through the forest and later across open fields up to the Rohralm (not managed but a wonderful view), where the highest point of the tour is reached. The tour continues via the former Hochreit inn back to the starting point.

für Familien | for families

Wandernadel | hiking pin

Höhenmeter bergauf | altitude difference uphill	1263 m
Höchster Punkt | highest point	2044 m
Streckenlänge Aufstieg | route length ascent	7,9 km
Gehzeit Aufstieg | walking time ascent	5:00 h
Gehzeit Abstieg | walking time descent	3:30 h
Kondition | effort level	####
Technik | skills level	###

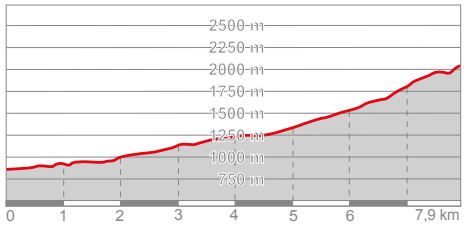

Ausgangspunkt \| starting point
Gasthof Eiserne Hand

Einkehrmöglichkeit \| Resting place
Gasthof Eiserne Hand, Burgeralm

Parkmöglichkeit \| parking
Kleiner Schotterparkplatz nach Gasthof Eiserne Hand oder bei der Burgeralm (geschotterter Almweg, schmal!) \| small car park after the Gasthof Eiserne Hand or directly at the Burgeralm (gravelled alpine path, narrow!).

Bushaltestelle \| bus stop
Hochfilzen Feistenau (Gehzeit zum Ausgangspunkt \| walking time to the starting point: 20 min)
Fieberbrunn Walchau (Gehzeit zum Ausgangspunkt \| walking time to the starting point: 1 h)

Wegbeschreibung
Vom Gasthof Eiserne Hand auf dem linken, leicht ansteigenden Forstweg in ca. 2 Stunden bergauf bis zur Burgeralm. Von dort in nördlicher Richtung auf dem gut markierten Weg zur Postmeisteralm und weiter zum Spielbergtörl (ca. 1 Stunde). Der markierte Steig wird nun etwas schmaler, teilweise etwas abschüssig, aber gut zu begehen. In gut 1,5 Stunden erreicht man den Gipfel. Als Belohnung winkt ein sagenhafter Ausblick auf die umliegenden Berge der Kitzbüheler Alpen. Retour über die selbe Strecke. Gehzeit ab Burgeralm zum Gipfel ca. 3 h.

Tour description
From the Gasthof Eiserne Hand, take the left-hand, slightly ascending forest path uphill in approx. 2 hours to the Burgeralm. From there, head north on the well-marked trail to the Postmeisteralm and on to the Spielbergtörl (approx. 1 hour). The marked trail now becomes a little narrower, a little sloping in places, but good to walk on. It takes a good 1.5 hours to reach the summit. The reward is a fabulous view of the surrounding mountains of the Kitzbühel Alps. Return via the same route. Hiking time from Burgeralm to the summit approx. 3 hrs.

✗ für Familien | for families

✓ Wandernadel | hiking pin

© Bergbahn Pillersee

Höhenmeter bergauf | altitude difference uphill	667 m
Höchster Punkt | highest point	1456 m
Streckenlänge Aufstieg | route length ascent	4,8 km
Gehzeit Aufstieg | walking time ascent	2:40 h
Gehzeit Abstieg | walking time descent	2:00 h
Kondition | effort level	###
Technik | skills level	##

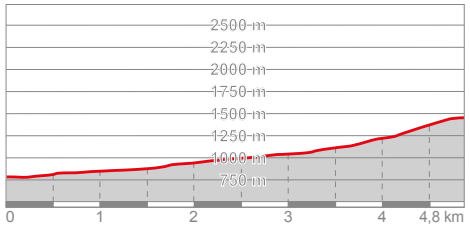

Ausgangspunkt | starting point
Infobüro (tourist office) Fieberbrunn

Einkehrmöglichkeit | Resting place
Tennalm, Das Weitblick - Restaurant

Parkmöglichkeit | parking
Schotterparkplatz Dorfzentrum Nähe TVB-Infobüro
| Gravel car park village centre near tourist office

Bushaltestelle | bus stop
Fieberbrunn Zentrum

Wegbeschreibung
Vom Wanderstartplatz im Dorfzentrum zur Metzgerei Horngacher. Dort links über die Brücke und weiter zum Weiler Schönau-Pertrach. Bei den Bauerhöfen rechts halten und der Beschilderung bis zur Tennalm folgen. Von dort rechts über Almwiesen in nordöstlicher Richtung bergauf bis zum Gipfel. Das imposante Jakobskreuz belohnt die Wanderer mit einer grandiosen Aussicht. Eintritt zum Jakobskreuz kann vor Ort gelöst werden.
Retour über die selbe Strecke, oder mit dem Sessellift der Bergbahn Pillersee ins Tal und mit dem kostenlosen Wanderbus retour zum Ausgangspunkt.

Tour description
From the hiking start point in the village center to the Horngacher butcher's shop. There turn left over the bridge and continue to the hamlet of Schönau-Pertrach. Keep right at the farms and follow the signs to the Tennalm. From there, turn right across alpine meadows in a north-easterly direction uphill to the summit. The imposing Jakobskreuz rewards hikers with a magnificent view. Admission to Jakobskreuz can be purchased on site.
Return via the same route, or take the chairlift of the Pillersee cable car down into the valley and the free hiking bus back to the starting point.

für Familien | for families

Wandernadel | hiking pin

Höhenmeter bergauf | altitude difference uphill	640 m
Höhenmeter bergab | altitude difference downhill	1470 m
Höchster Punkt | highest point	1960 m
Streckenlänge gesamt | route length total	26,4 km
Gehzeit gesamt | walking time total	9:00 h
Kondition | effort level	####
Technik | skills level	###

Ausgangspunkt | starting point
Bergstation (mountain station) Lärchfilzkogel

Einkehrmöglichkeit | Resting place
Wildalm, Wildseeloderhaus, Almausschank Pletzer, Dorfzentrum Fieberbrunn

Parkmöglichkeit | parking
Talstation (valey station) Bergbahnen Fieberbrunn

Bushaltestelle | bus stop
Fieberbrunn Bergbahn

Wegbeschreibung

Von der Bergstation Lärchfilzkogel hinunter zur Wildalm und weiter zum Wildseeloderhaus (Übernachtungsmöglichkeit). Dann über Seenieder (1.933 m) und den Niedermahdstein (1.899 m) bis zur nächsten Weggabel. Hier verlässt man den AV-Weg und nimmt den rechts abbiegenden Weg Nr. 2 „Fieberbrunner Höhnenweg" Richtung Gebrakapelle/Gebrajoch. Weiter um den Gaisberggipfel zur Lengfilzenalm - Schlinachalm - Grundalm, vorbei am Almausschank Pletzer und weiter durch den Pletzergraben zurück ins Dorf. Über die Achenpromenade geht's zur Talstation der Bergbahnen Fieberbrunn.

Tour description

From the mountain station Lärchfilzkogel towards Wildalm and up to the Wildseeloderhaus (accommodation). Further on via Seenieder (1.933 m) and the Niedermahdstein (1.899 m) to the next fork. Here you leave the AV-711 and take the path no. 2 to the right to the Gebrakapelle and to the Gebrajoch. Continue around the Gaisberg peak to Lengfilzenalm - Schlinachalm - Lachtal - Grundalm and through the Pletzergraben via Almausschank Pletzer back to the village. Via the Achenpromenade to the valley station of the Fieberbrunn cable cars.

für Familien | for families

Wandernadel | hiking pin

Höhenmeter bergauf | altitude difference uphill	1000 m
Höchster Punkt | highest point	2057 m
Streckenlänge Aufstieg | route length ascent	5,6 km
Gehzeit Aufstieg | walking time ascent	4:00 h
Gehzeit Abstieg | walking time descent	2:40 h
Kondition | effort level	####
Technik | skills level	####

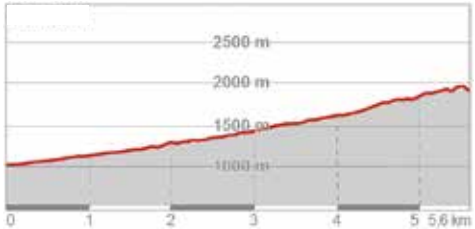

Ausgangspunkt | starting point
Parkplatz (car parking) Herrgott Pletzergraben

Einkehrmöglichkeit | Resting place
Keine entlang der Strecke. Genügend Proviant mitnehmen. Talauswärts: Almausschank Pletzer | None along the tour. Take enough provisions with you. Out of the valley: Almausschank Pletzer

Parkmöglichkeit | parking
Parkplatz (car parking) Herrgott Pletzergraben

Bushaltestelle | bus stop
Fieberbrunn Aubad (Gehzeit zum Ausgangspunkt | walking time to the starting point: 1:30 h)

Wegbeschreibung
Auf dem Gebraweg in den Pletzergraben bis zum Almausschank Pletzer. Von dort aus ca. 15 Minuten taleinwärts bis zu einer Brücke (Herrgottsbrücke) und der dortigen Weggabelung fahren. Auf dem linken Weg weiter zu den Farmanger Grundalmen und weiter bis zur Gebrakapelle. Von dort aus rechts hinauf zur Gebrascharte und über den Gebraranken steil aufwärts zum Gipfel (2.057 m). Retour über dieselbe Strecke.

Tour description
Take the Gebraweg in the Pletzergraben. Continue until you reach a bridge (Herrgottsbrücke) and the fork in the road there. Take the left pathway to the Farmanger Grundalmen and further on to the Gebrakapelle. From here take the ascent on the right to the Gebrascharte and via the Gebraranken to the peak (2.057 m).
Back via the same route.

für Familien | for families

Wandernadel | hiking pin

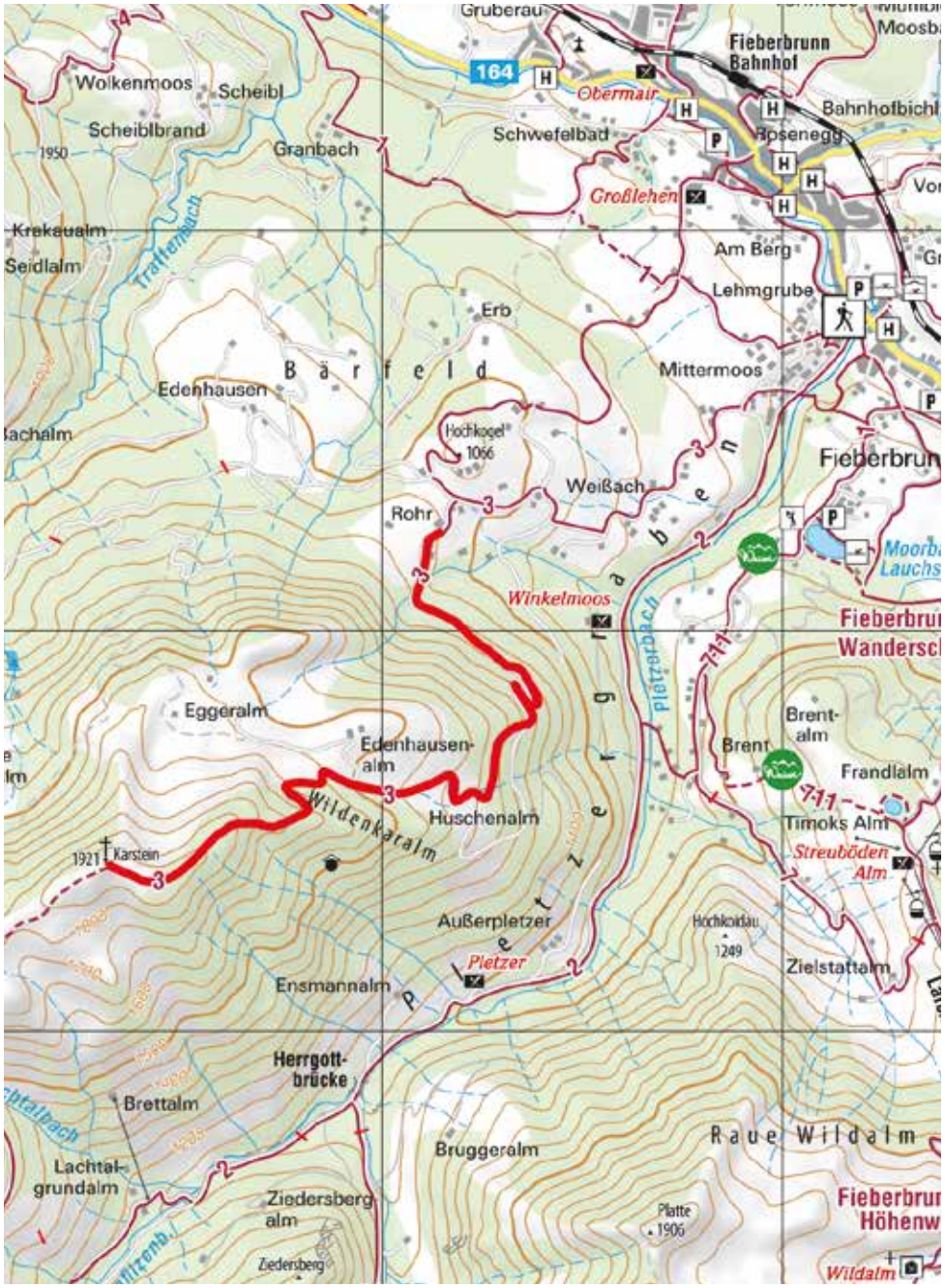

© Kathrin Laggner

Höhenmeter bergauf | altitude difference uphill	880 m
Höchster Punkt | highest point	1921 m
Aufstieg | ascent	5,2 km
Gehzeit Aufstieg | walking time ascent	3:30 h
Gehzeit Abstieg | walking time descent	2:10 h
Kondition | effort level	###
Technik | skills level	##

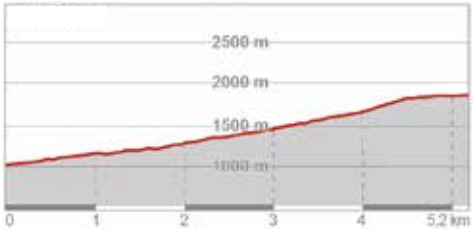

Ausgangspunkt | starting point
Bauernhof (farm house) Rohr

Einkehrmöglichkeit | Resting place
Keine entlang der Strecke. Genügend Proviant mitnehmen. None along the tour. Take enough provisions with you.

Parkmöglichkeit | parking
Kleiner Parkplatz Bauernhof Rohr
Small car parking at farmhouse Rohr

Bushaltestelle | bus stop
Fieberbrunn Aubad (Gehzeit zum Ausgangspunkt | walking time to the starting point: 1:30 h)

Wegbeschreibung
Vom Gasthof Auwirt den Gebraweg entlang zur Abzweigung Richtung Hochkogel und auf dem Fahrweg bis zum Bauernhof „Rohr“ fahren. Von da startet man zuerst zu den oberen Edenhausalmen und dann weiter auf dem nordöstlich verlaufenden Kamm zum Gipfel (1.921 m). Retour über dieselbe Strecke.

Tour description
From Gasthof Auwirt drive along the Gebraweg to the junction in direction Hochkogel and take the street to the farm house „Rohr“. From there you first start to the upper Edenhaus alpine pastures and then further on via the northeast crest to the peak (1.921 m). Back via the same route.

für Familien | for families

Wandernadel | hiking pin

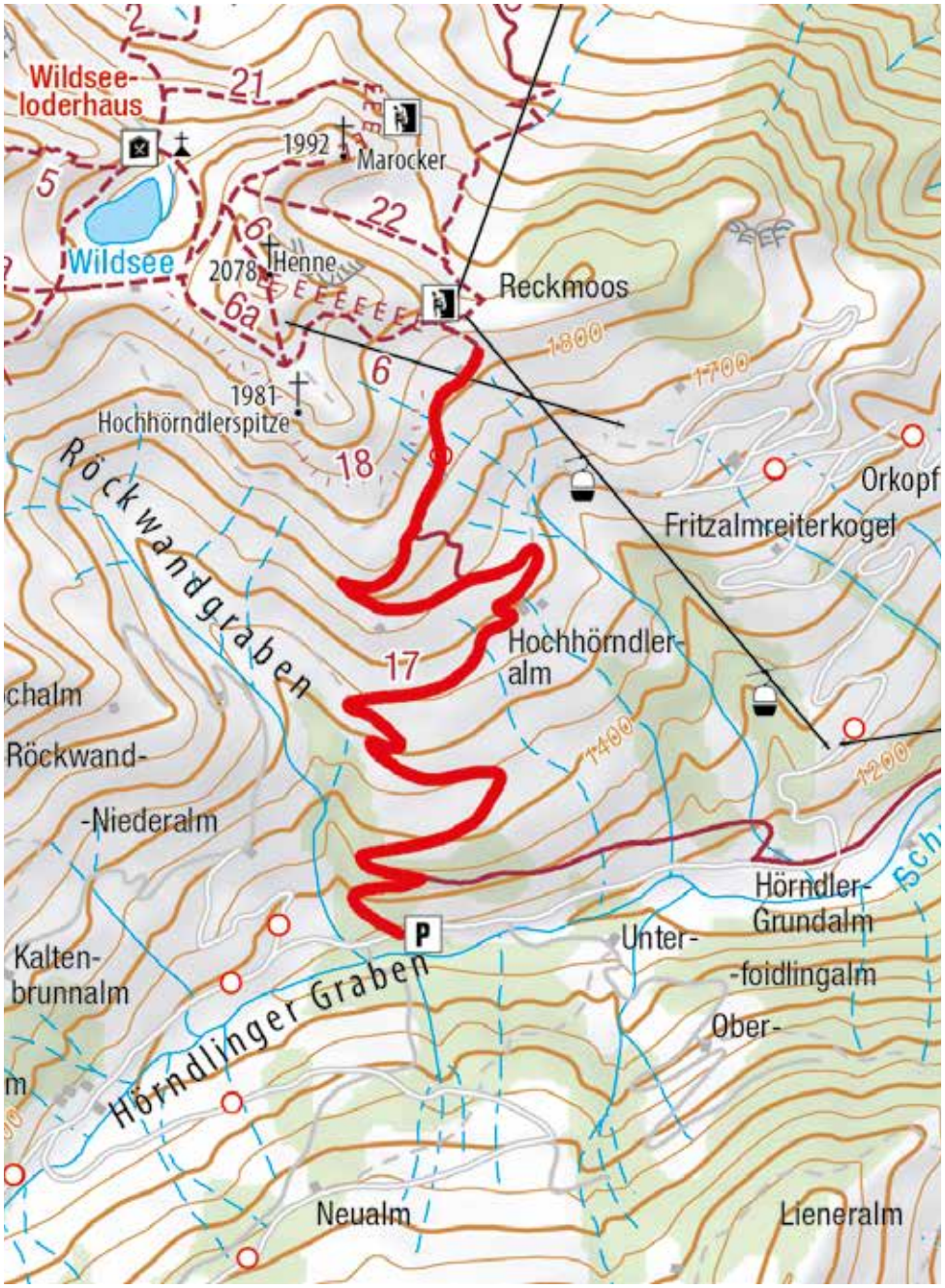

Höhenmeter bergauf | altitude difference uphill	570 m
Höchster Punkt | highest point	1814 m
Aufstieg | ascent	4,5 km
Gehzeit Aufstieg | walking time ascent	2:30 h
Gehzeit Abstieg | walking time descent	1:40 h
Kondition | effort level	##
Technik | skills level	##

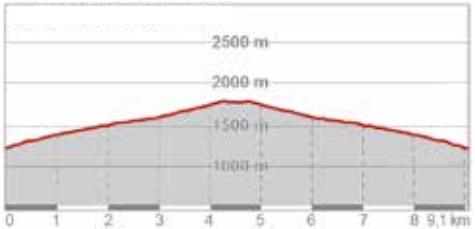

Ausgangspunkt | starting point
Wanderstartplatz (hiker's car park) Hörndlinger Graben

Parkmöglichkeit | parking
Wanderstartplatz (hiker's car park) Hörndlinger Graben

Einkehrmöglichkeit | Resting place
Hochhörndlerhütte; talauswärts (out of the valley) Pulvermacher Scherm

Bushaltestelle | bus stop
keine | none

Wegbeschreibung
Vom Wanderparkplatz Hörndlinger Graben führt ein kurzer Steig querfeldein direkt nach oben zur Forststraße. Dieser Schotterstraße folgt man über Serpentinen hinauf zur Hochhörndler Alm, immer auf der Sonnenseite des Tales. Das Panorama wird mit jeder Kuve, die man nach oben wandert, weiter und man freut sich schon von Weitem, dieses von der Terrasse der Hochhörndler Hütte aus zu genießen! Retour führt der Weg über die selbe Strecke.

Tour description
From the car park at Hörndlinger Graben, a short cross-country trail leads directly up to the forest road. Follow this gravel road over serpentines up to the Hochhörndler Alm, always on the sunny side of the valley. The panorama gets wider with every curve you hike up and you can look forward to enjoying it from the terrace of the Hochhörndl hut! The way back leads along the same route.

für Familien | for families

Wandernadel | hiking pin

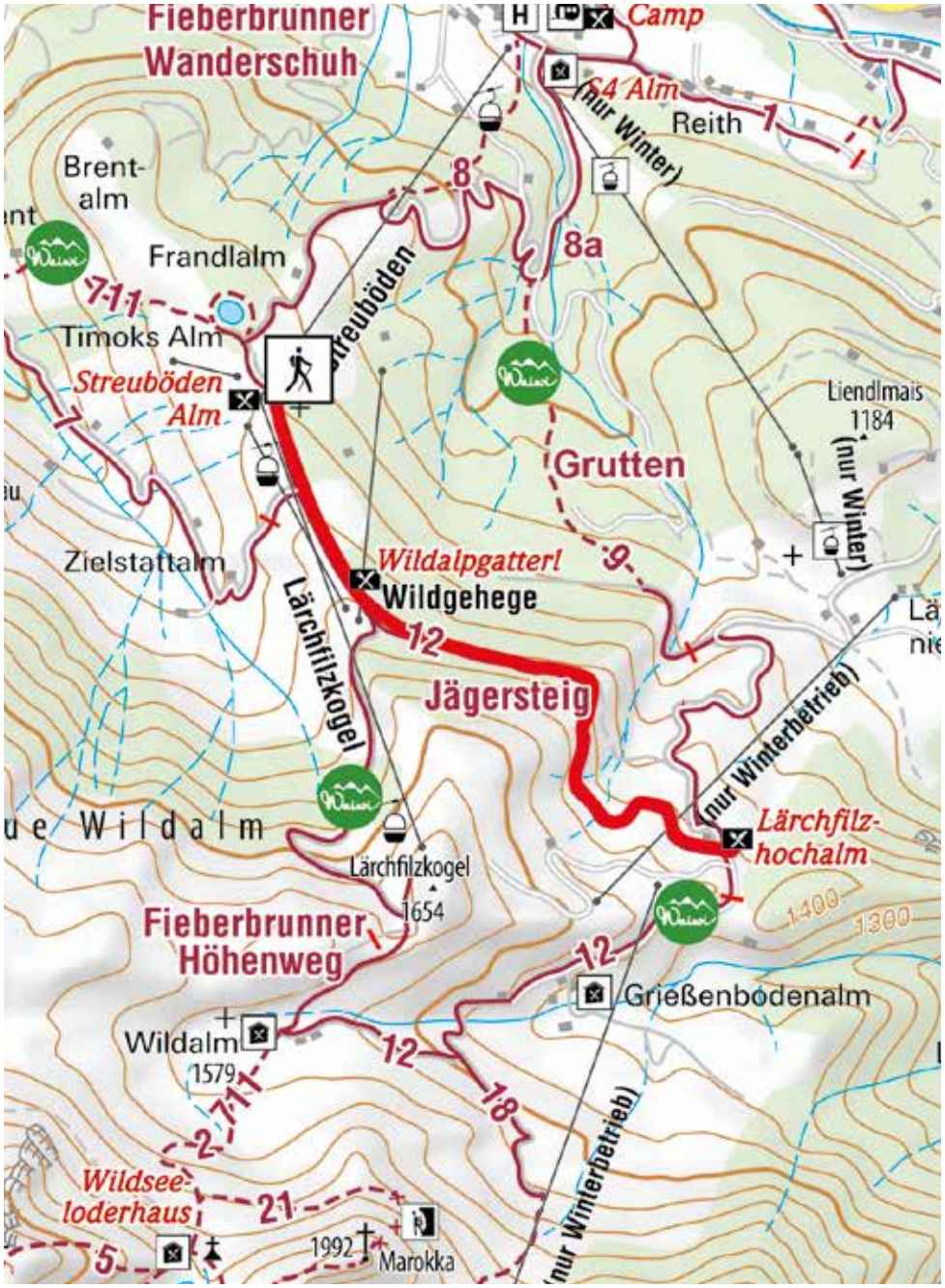

© Petra Astner

Höhenmeter bergauf | altitude difference uphill	237 m
Höchster Punkt | highest point	1383 m
Streckenlänge eine Richtung | route lenght one way	2,5 km
Gehzeit Aufstieg | walking time ascent	1:00 h
Gehzeit Abstieg | walking time descent	0:50 h
Kondition | effort level	#
Technik | skills level	#

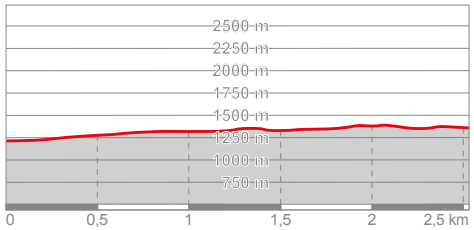

Ausgangspunkt | starting point
Mittelstation (middle station) Streuböden

Einkehrmöglichkeit | Resting place
Streuböden Alm, Wildalpgatterl, Lärchfilzhochalm

Parkmöglichkeit | parking
Talstation (valley station) Bergbahnen Fieberbrunn

Bushaltestelle | bus stop
Fieberbrunn Bergbahnen

Wegbeschreibung
Mit der Gondelbahn bis zur Mittelstation Streuböden, von hier leicht ansteigend zum Wildalpgatterl (Wildgehege) und links (Jägersteig) weiter zur Lärchfilzhochalm. Retour über dieselbe Strecke.

Tour description
Take the cable car to the middle station „Streuböden". Then take the footpath to the Wildalpgatterl (game enclosure) and left along the Jägersteig to the Lärchfilzhochalm. Back via the same route.

für Familien & Kinderwagen | for families & buggies

Wandernadel | hiking pin

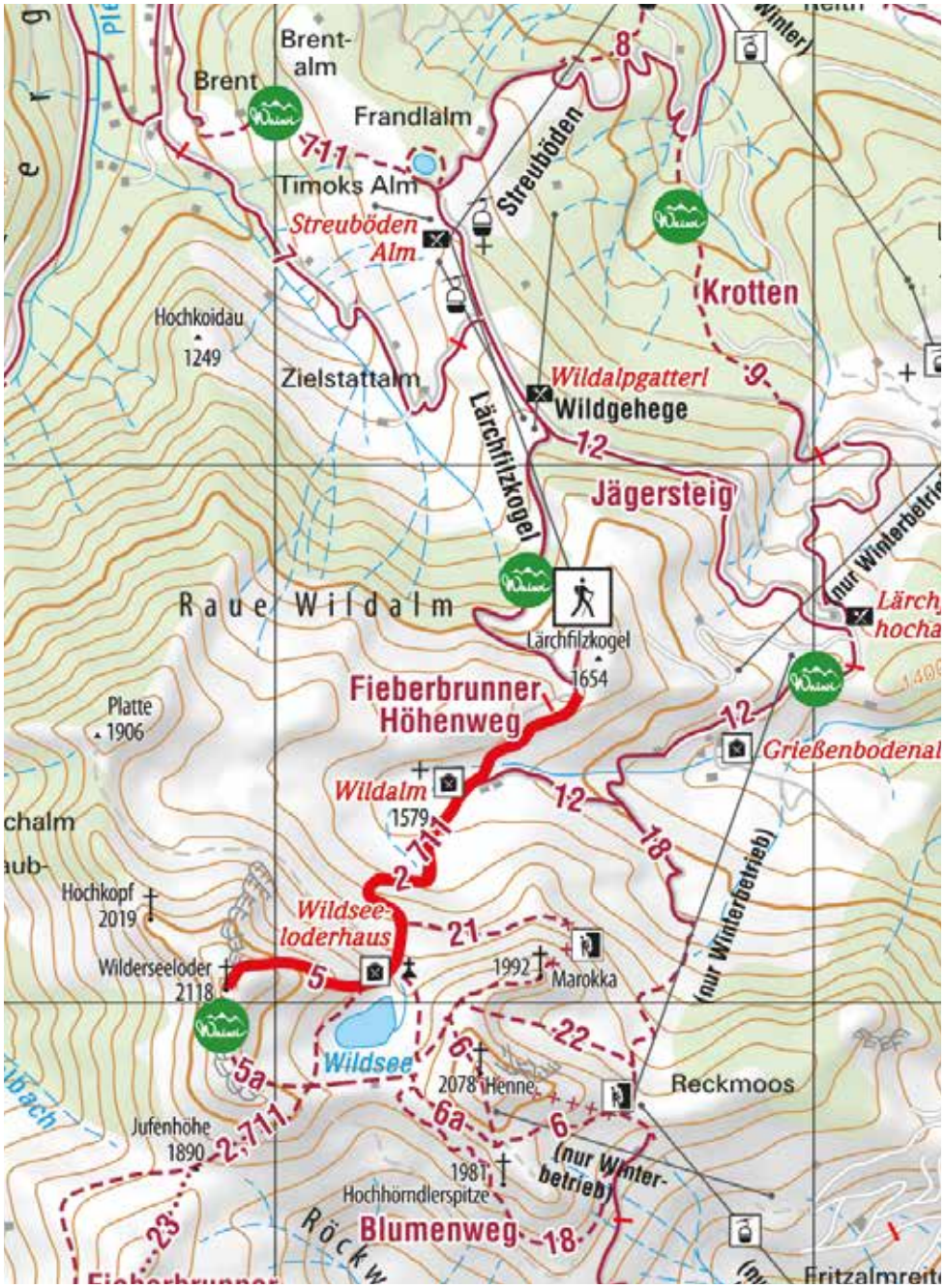

Höhenmeter bergauf | altitude difference uphill	540 m
Höchster Punkt | highest point	2218 m
Streckenlänge Aufstieg | route ascent	3,0 km
Gehzeit Aufstieg | walking time ascent	2:00 h
Gehzeit Abstieg | walking time descent	1:20 h
Kondition | effort level	##
Technik | skills level	###

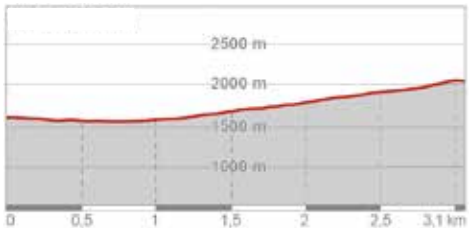

Ausgangspunkt | starting point
Bergstation (mountain station) Lärchfilzkogel

Einkehrmöglichkeit | Resting place
Wildalm, Wildseeloderhaus

Parkmöglichkeit | parking
Talstation (valley station) Bergbahnen Fieberbrunn

Bushaltestelle | bus stop
Fieberbrunn Bergbahnen

Wegbeschreibung
Von der Bergstation Lärchfilzkogel zur Wildalm und weiter zum Wildseeloderhaus. Vom Schutzhaus aus führt der Weg rechtsseitig am See entlang, einen baumlosen Hang hinauf und weiter der Seewand entlang, aufwärts zum Törl. Durch diese Scharte und über einen sanften Rücken, erreicht man in ca. 45 Minuten den Gipfel. Retour über dieselbe Strecke.

Tour description
From the mountain station Lärchfilzkogel to the Wildalm and further on to the Wildseeloderhaus. From the refuge the path leads along the right side of the lake up to a treeless hillside and further along the „Seewand“ towards the „Törl“. Through the jag and over a soft ridge you reach the peak in approx. 45 min. Back via the same route.

für Familien (bis zum Wildseeloderhaus)
| for families (until the Wildseeloderhaus)

Wandernadel | hiking pin

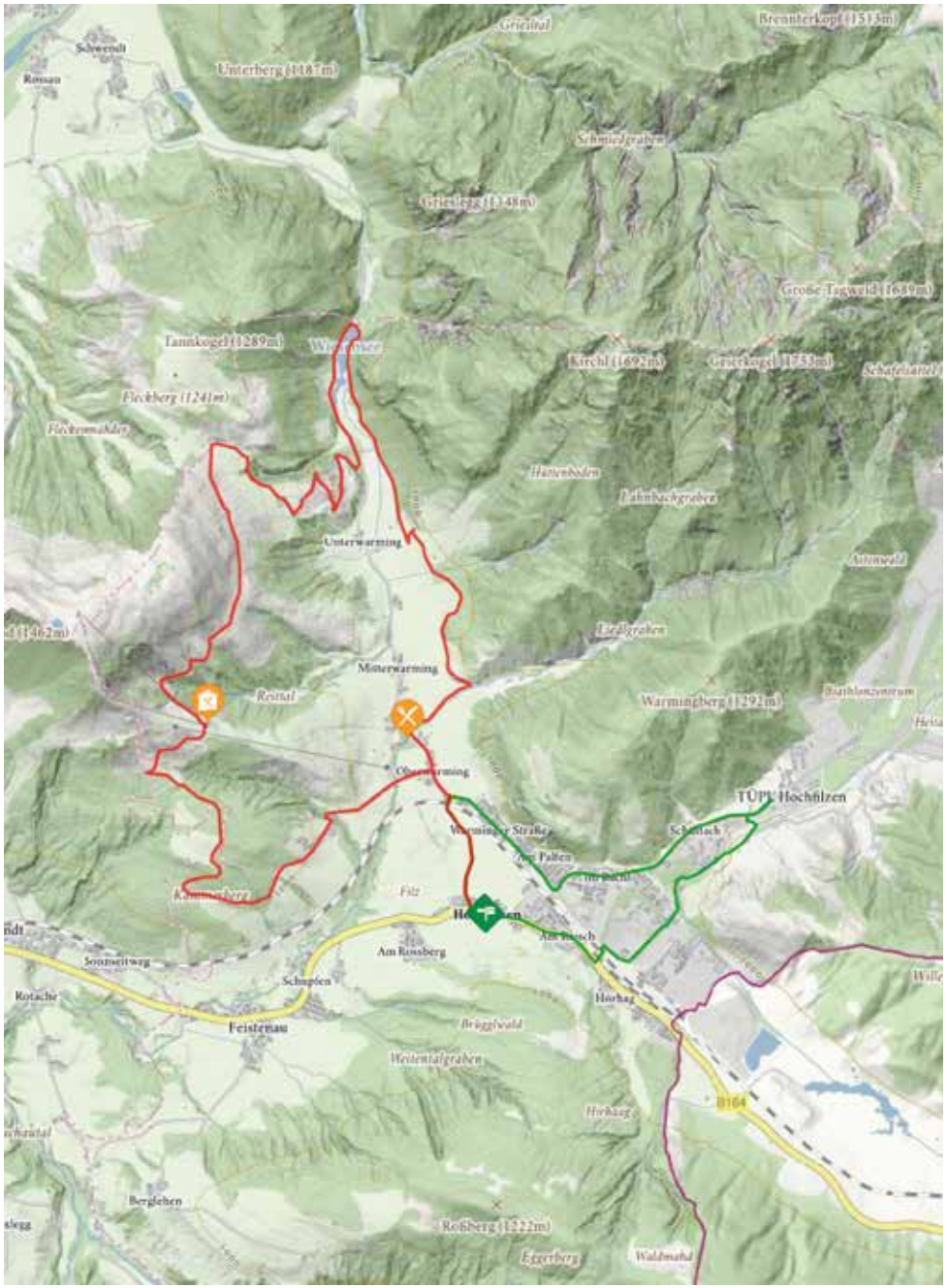

Höhenmeter bergauf | altitude difference uphill	360 m
Höchster Punkt | highest point	1200 m
Streckenlänge gesamt | route length total	17 km
Gehzeit Runde 1 | walking time tour 1	1:00 h
Gehzeit Runde 2| walking time tour 2	2:30 h
Kondition | effort level	##
Technik | skills level	#

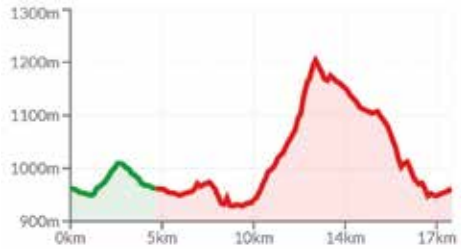

Ausgangspunkt | starting point
Gemeindeamt (municipal office) Hochfilzen

Einkehrmöglichkeit | Resting place
Tour Rast, Hoametzlhütte, Gasthof Wiesenseehof, div. Lokalitäten im Dorfzentrum

Parkmöglichkeit | parking
Zentrum neben Raiffeisenbank
| centre next to the Raiffeisenbank

Bushaltestelle | bus stop
Hochfilzen Gemeindeamt

Wegbeschreibung - Vorschläge:
Runde I: Vom Gemeindeamt über die Herrngasse und Warmingerstraße zum Biathlonstadion zurück zum Ausgangspunkt.
Runde II: Vom Gemeindeamt über die Herrngasse weiter zum Tennweg und hoch zur Hoametzlhütte. Über Oberböden zum Wiesensee und über Schipfl und Warming zurück zum Ausgangspunkt.

Rätsel-Rallye | Lösen Sie das Rätsel bei jeder Station via QR-Code und holen Sie sich Ihre WM-Medaille in der Gemeinde Hochfilzen bzw. in den TVB-Infobüros ab - ein Spaß für Jung und Alt!

Tour description - suggestions:
Tour I: From the municipal office via Herrngasse and Warmingerstraße to the Biathlon Stadium and via the Regiotechstraße back to the starting point.
Tour II: From the municipal office via Herrngasse to Tennweg and up to Hoametzlhütte. Via „Oberböden“ to lake Wiesensee and via „Schipfl“ and Warming back to the starting point.

Riddle Rally | Solve the riddle at each station via QR code and get your World Cup medal in the municipal office or in all tourist offices in the PillerseeTal!

für Familien; Kinderwagen (Runde I)
| for families; for buggies (tour I)

Wandernadel | hiking pin

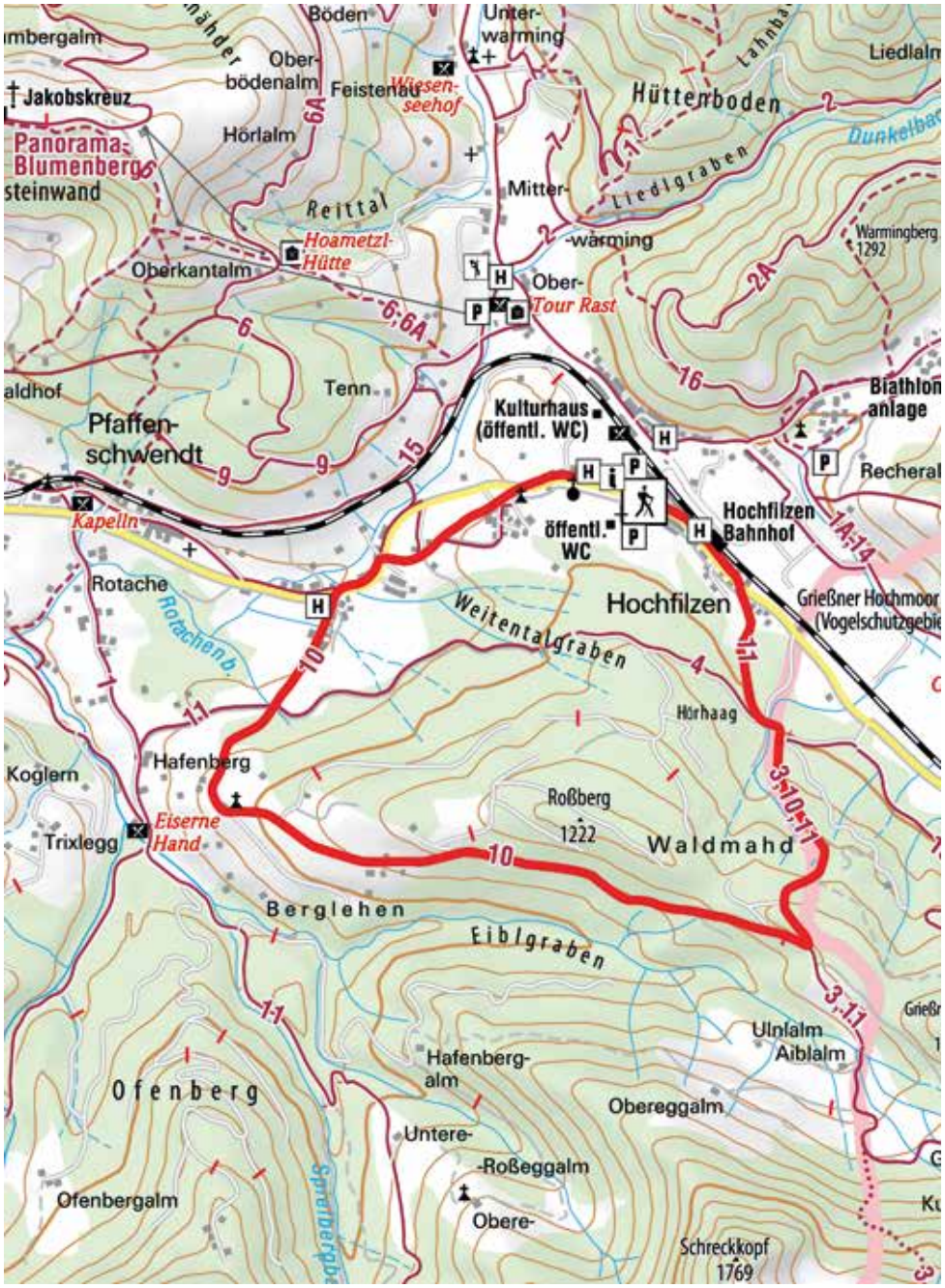

Höhenmeter bergauf | altitude difference uphill	363 m
Höchster Punkt | highest point	1215 m
Streckenlänge gesamt | route ascent total	8,8 km
Gehzeit total | walking time total	3:00 h
Kondition | effort level	##
Technik | skills level	#

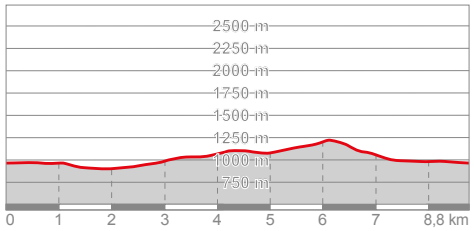

Ausgangspunkt | starting point
Gemeindeamt (municipal office) Hochfilzen

Einkehrmöglichkeit | Resting place
Keine Einkehrmöglichkeit entlang des Weges. Genügend Verpflegung mitnehmen! No resting place along the path. Take enough food and drinks with you!

Parkmöglichkeit | parking
Zentrum neben Raiffeisenbank
| centre next to the Raiffeisenbank

Bushaltestelle | bus stop
Hochfilzen Gemeindeamt

Wegbeschreibung

Vom Dorfzentrum wandern Sie vorbei an der Kirche, bis zur ersten Abzweigung. Bei der Firma „Tyrolon" geradewegs bis zum Bauernhof „Schupfenboden" und über den Wiesenweg bis Feistenau. Vor der Bushaltestelle folgen Sie links der Straße nach Berglehen und weiter zur Aiblhöh. Vor dem Viehgatter halten Sie sich links und folgen bergwärts dem Weg bis zur Anhöhe. Von dort gelangen Sie über die Waldmahd und die Forststraße zur Bundesstraße. Von hier geht es linker Hand zum Ausgangspunkt zurück.

Tour description

From the village center walk in direction Fieberbrunn and pass the church until you reach the first turn. At the company „Tyrolon" walk straight ahead in direction farm Schupfenboden and Feistenau. Before the bus stop follow the road to the left in direction Berglehen and Aiblhöh. At the cattle gate keep left and follow the road uphill. From there via Waldmahd and the forest road to the main road of Hochfilzen. Finally turn left back to the village center of Hochfilzen.

für Familien | for families

Wandernadel | hiking pin

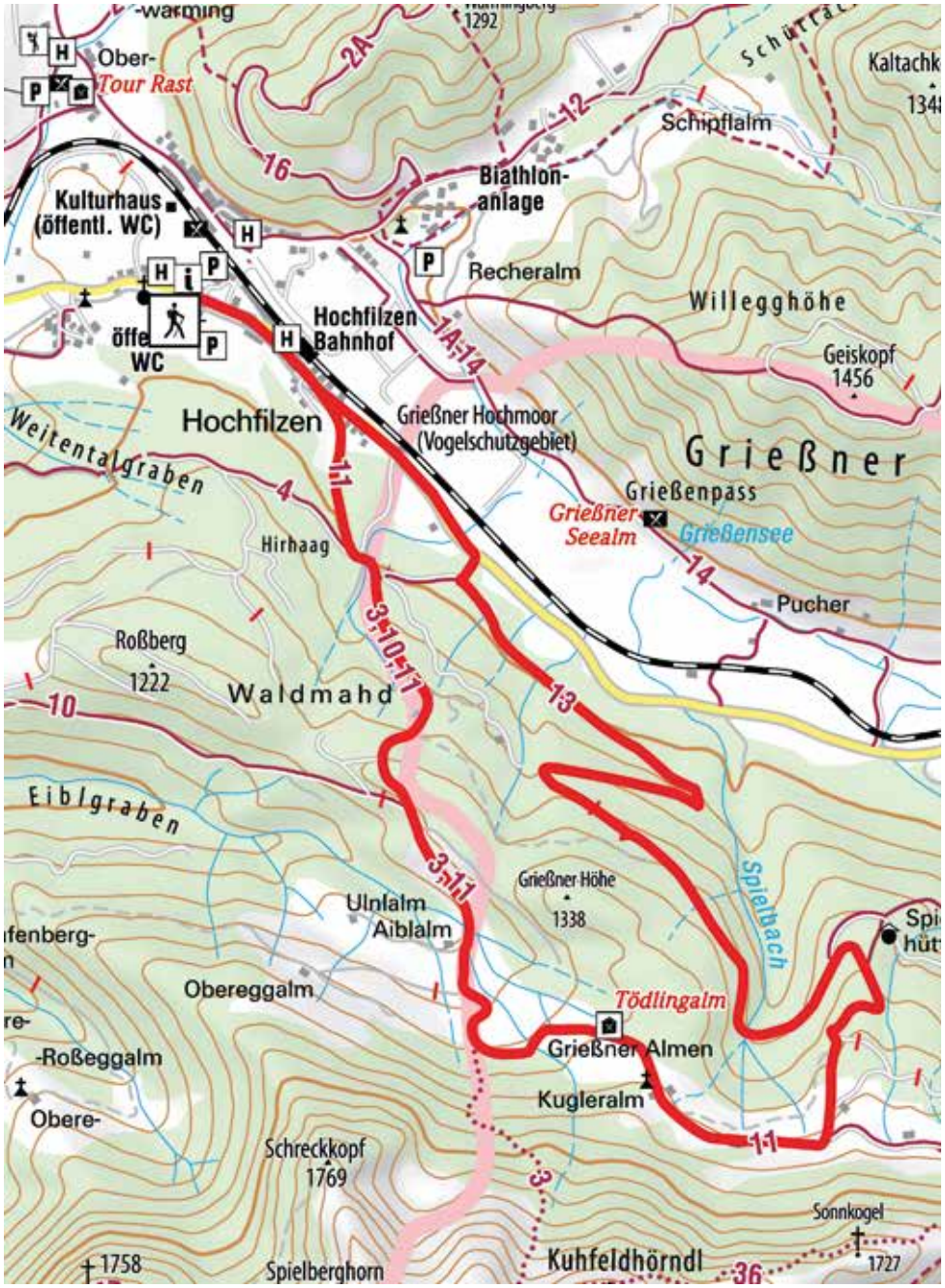

© Lisa Flatscher

Höhenmeter bergauf | altitude difference uphill	480 m
Höchster Punkt | highest point	1362 m
Streckenlänge gesamt | route ascent total	12,0 km
Gehzeit gesamt | walking time total	4:00 h
Kondition | effort level	##
Technik | skills level	##

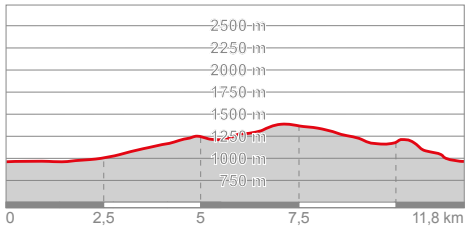

Ausgangspunkt | starting point
Gemeindeamt (municipal office) Hochfilzen

Einkehrmöglichkeit | Resting place
Tödlingalm, Dorfzentrum Hochfilzen

Parkmöglichkeit | parking
Zentrum neben Raiffeisenbank
| centre next to the Raiffeisenbank

Bushaltestelle | bus stop
Hochfilzen Gemeindeamt

Wegbeschreibung
Vom Dorfzentrum wandern Sie die Bundesstraße entlang und überqueren die Landesgrenze Tirol-Salzburg (ca. 1,5 km ab Hochfilzen). Biegen Sie beim Parkplatz rechts ab und folgen Sie dem Forstweg nach oben bis zu den Grießner Almen. Weiter geht es leicht bergab zur Aiblalm (Ulnalm) - anschließend dem Weg nach oben bis zur Aiblhöhe folgend. Nach dem Viehgatter halten Sie sich rechts und folgen dem Weg bergwärts bis zur Anhöhe. Von dort gelangen Sie über die Waldmahd und die Forststraße zur Bundesstraße. Von hier geht es linker Hand Richtung Dorfzentrum Hochfilzen zurück.

Tour description
From the village center walk along the main road and cross the border Tyrol-Salzburg (1,5 km from Hochfilzen). Turn right at the parking and follow the forest trail up to Grießner Almen. Continue downhill to Aiblalm (Ulnalm) - then the way up to Aiblhöhe. At the cattle gate keep right and follow the road uphill. From there via Waldmahd and the forest road to the main road of Hochfilzen. Finally turn left back to the village center of Hochfilzen.

für Familien | for families

Wandernadel | hiking pin

© Peter Kendlbacher

Höhenmeter bergauf | altitude difference uphill	1500 m
Höchster Punkt | highest point	2470 m
Streckenlänge Aufstieg | route ascent ascent	7,7 km
Gehzeit Aufstieg | walking time ascent	6:00 h
Gehzeit Abstieg | walking time descent	4:00 h
Kondition | effort level	#####
Technik | skills level	#####

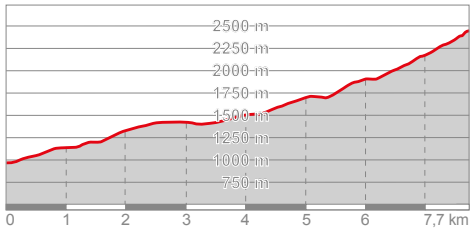

Ausgangspunkt | starting point
Regio Tech Hochfilzen

Einkehrmöglichkeit | Resting place
Keine Einkehrmöglichkeit entlang des Weges. Genügend Verpflegung mitnehmen! No resting place along the path. Take enough food and drinks with you!

Parkmöglichkeit | parking
kleiner Parkplatz hinter Regio Tech | small car park behind the Regio Tech

Bushaltestelle | bus stop
Hochfilzen Bahnhof (Gehzeit zum Ausgangspunkt | walking time to the starting point: 5 min)

Wegbeschreibung

Der Anstieg führt vom „Regio-Tech“ zunächst über die Recheralm - Willegghöh bis zur Grießner Schafalm (1.508 m). Nun halten wir uns nordöstlich, gelangen über einen Waldrücken zum Hochdurchkogel (1.722 m), weiter durch eine Latschenzone zur Jungfrau (1.910 m) und über den markanten Rücken zum Grießner Rotschartl (2.320 m). Von dort zunächst leicht absteigend, Richtung Südwest, dann an der Westseite immer unterhalb des Grates (teilweise Seilversicherung) und die letzten Meter auf dem Grat zum Gipfelkreuz. Retour über dieselbe Strecke.

Tour description

The hike starts at the „Regio-Tech“ first over the Recheralm - Willegghöh to Grießner Schafalm (1.508 m). Now we adhere to the northeast, get over a forest back to Hochdurchkogel (1.722 m), through a mountain pine zone to the Jungfrau (1.910 m) and further on to the Grießner Rotschartl (2.320 m). From there slightly descending towards the southwest, then at the west-side always below the ridge (partly fixed with ropes) and the last few meters on the ridge to the peak. Back via the same route.

für Familien | for families

Wandernadel | hiking pin

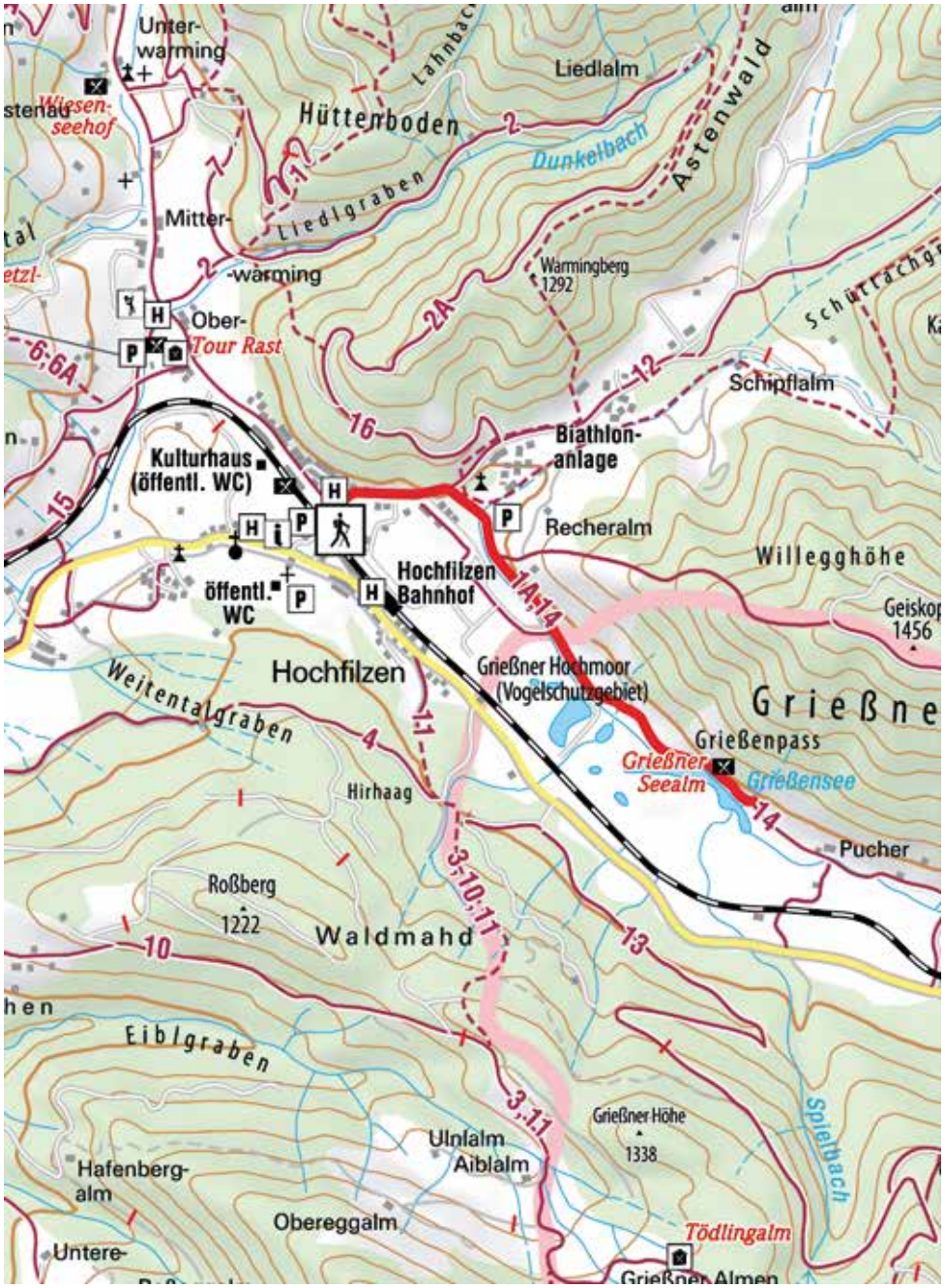

Höhenmeter | altitude difference	10 m
Höchster Punkt | highest point	990 m
Streckenlänge eine Richtung | route one way	1,4 km
Gehzeit eine Strecke | walking time one way	0:20 h
Kondition | effort level	#
Technik | skills level	#

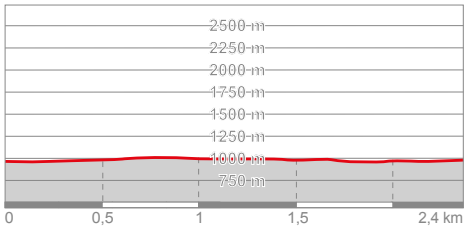

Ausgangspunkt | starting point
Regio Tech Hochfilzen

Einkehrmöglichkeit | Resting place
Grießner Seealm

Parkmöglichkeit | parking
kleiner Parkplatz hinter Regio Tech | small car park behind the Regio Tech

Bushaltestelle | bus stop
Hochfilzen Bahnhof (Gehzeit zum Ausgangspunkt | walking time to the starting point: 5 min)

Wegbeschreibung
Landschafts- und Vogelschutzgebiet
Eine Wanderung zum Grießensee führt vom Regio Tech auf dem Rad- und Gehweg Richtung Leogang zum Vogelbeobachtungsturm direkt am See. Unzählige Vogelarten brüten am Grießner Hochmoor und können beobachtet werden. Vor allem in der Morgensonne vermutet man sich eher am Neusiedler See als im Gebirge. Retour über dieselbe Strecke.

Tour description
Bird observation area
A hike to the romantic Grießensee leads you from the Regio Tech on the bike and hike path direction Leogang. Pass the reed zone to the bird observation tower directly at the lake. Countless types of birds can be observed. Back via the same route.

für Familien & Kinderwagen | for families & buggies

Wandernadel | hiking pin

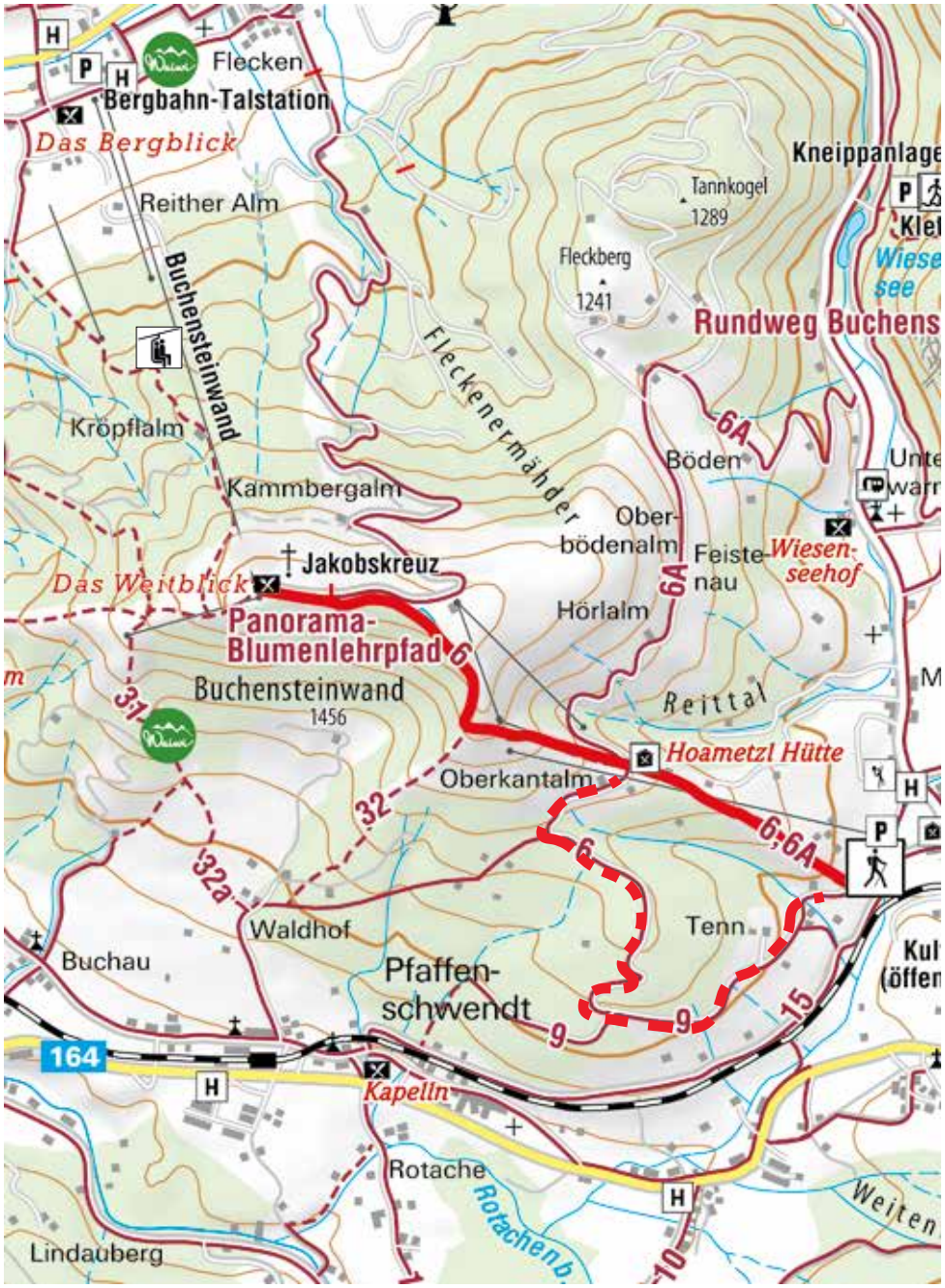

Höhenmeter bergauf | altitude difference uphill	510 m
Höchster Punkt | highest point	1456 m
Streckenlänge Aufstieg | route ascent ascent	3,5 km
Gehzeit Aufstieg | walking time ascent	2:10 h
Gehzeit Abstieg | walking time descent	1:30 h
Kondition | effort level	##
Technik | skills level	##

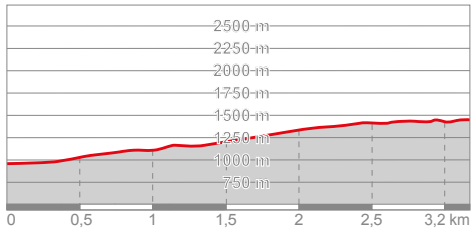

Ausgangspunkt | starting point
Tour Rast Hochfilzen

Einkehrmöglichkeit | Resting place
Hoametzl Hütte, Das Weitblick - Restaurant

Parkmöglichkeit | parking
Tour Rast

Bushaltestelle | bus stop
Hochfilzen Gemeindeamt (Gehzeit zum Ausgangspunkt | walking time to the starting point: 10 min)
Hochfilzen Bergbahn (nur in der Hauptsaison | only in high season)

Wegbeschreibung
Startpunkt ist der Parkplatz bei der Tour Rast Hochfilzen. Vom Parkplatz geht's links Richtung Bushaltestelle und Hotel Warminger Hof. Den Parkplatz des Skiliftes queren und am Ende auf die Asphaltstraße - den Tennweg wechseln. Entweder wandert man direkt über die Almwiesen oder alternativ über die Schotterstraße Kammbergweg bis zur Hoametzl Hütte und weiter bis zur Buchensteinwand. Über den Kammbergweg bis zur Hoametzl Hütte verläuft der Biathlon WM Pfad. Retour über die selbe Strecke. Alternativ mit dem Sessellift der Bergbahn Pillersee ins Tal und dem kostenlosen Wanderbus zurück zum Ausgangspunkt.

Tour description
Start at the parking at the Tour Rast Hochfilzen. From the car park turn left towards the bus stop and Hotel Warminger Hof. Cross the car park of the skilift and at the end change to the asphalt road - the Tennweg. On the right the steep trail leads directly to the top (or follow the Kammberg path on the left side and walk via the Hoametzl Hütte up to the peak). The biathlon world championship trail runs along the Kammbergweg to the Hoametzl Hut. Return via the same route. Alternatively, take the chairlift of the Pillersee cable car down to the valley and the free hiking bus back to the starting point.

für Familien | for families

Wandernadel | hiking pin

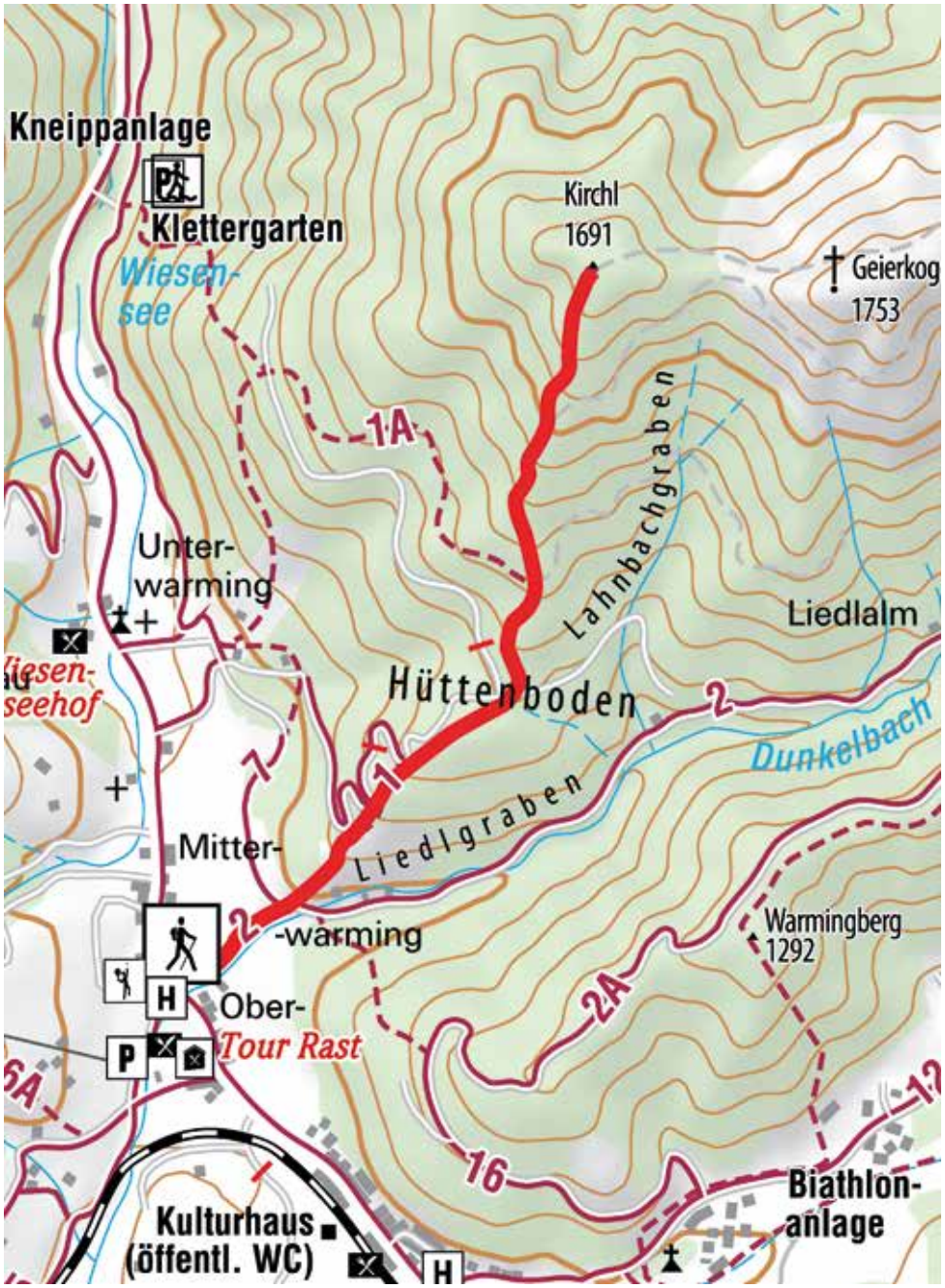

Höhenmeter | altitude difference	727 m
Höchster Punkt | highest point	1691 m
Streckenlänge Aufstieg | route ascent ascent	2,9 km
Gehzeit Aufstieg | walking time ascent	2:45 h
Gehzeit Abstieg | walking time descent	2:00 h
Kondition | effort level	###
Technik | skills level	###

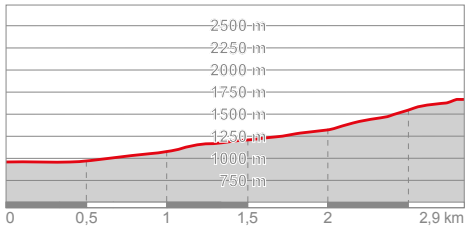

Ausgangspunkt | starting point
Tour Rast Hochfilzen

Einkehrmöglichkeit | Resting place
Keine Einkehrmöglichkeit entlang des Weges. Genügend Verpflegung mitnehmen! No resting place along the path. Take enough food and drinks with you!

Parkmöglichkeit | parking
Tour Rast

Bushaltestelle | bus stop
Hochfilzen Gemeindeamt (Gehzeit zum Ausgangspunkt | walking time to the starting point: 10 min)
Hochfilzen Bergbahn (nur in der Hauptsaison | only in high season)

Wegbeschreibung
In Oberwarming / Tour Rast nach der Brücke rechts ca. 300 m bachaufwärts dem Forstweg folgen, bei der ersten Weggabelung links halten und nach dem ersten kurzen Anstieg rechts querfeldein dem Wanderweg folgen. Der letzte Abschnitt erfolgt steil zum Gipfel (festes Schuhwerk unbedingt erforderlich). Bei guter Sicht kann man vom Gipfel aus sieben Kirchtürme sehen. Retour über dieselbe Strecke.

Tour description
At the hamlet Oberwarming / snack bar Tour Rast you cross the bridge and turn right and follow the forest road approx. 300 m. At the first crossing left and after the first ascent turn right and follow the hiking path. The last ascent is steep - good shoes are necessary. If the weather is fine, you can see 7 church steeples from the peak. Back via the same route.

für Familien | for families

Wandernadel | hiking pin

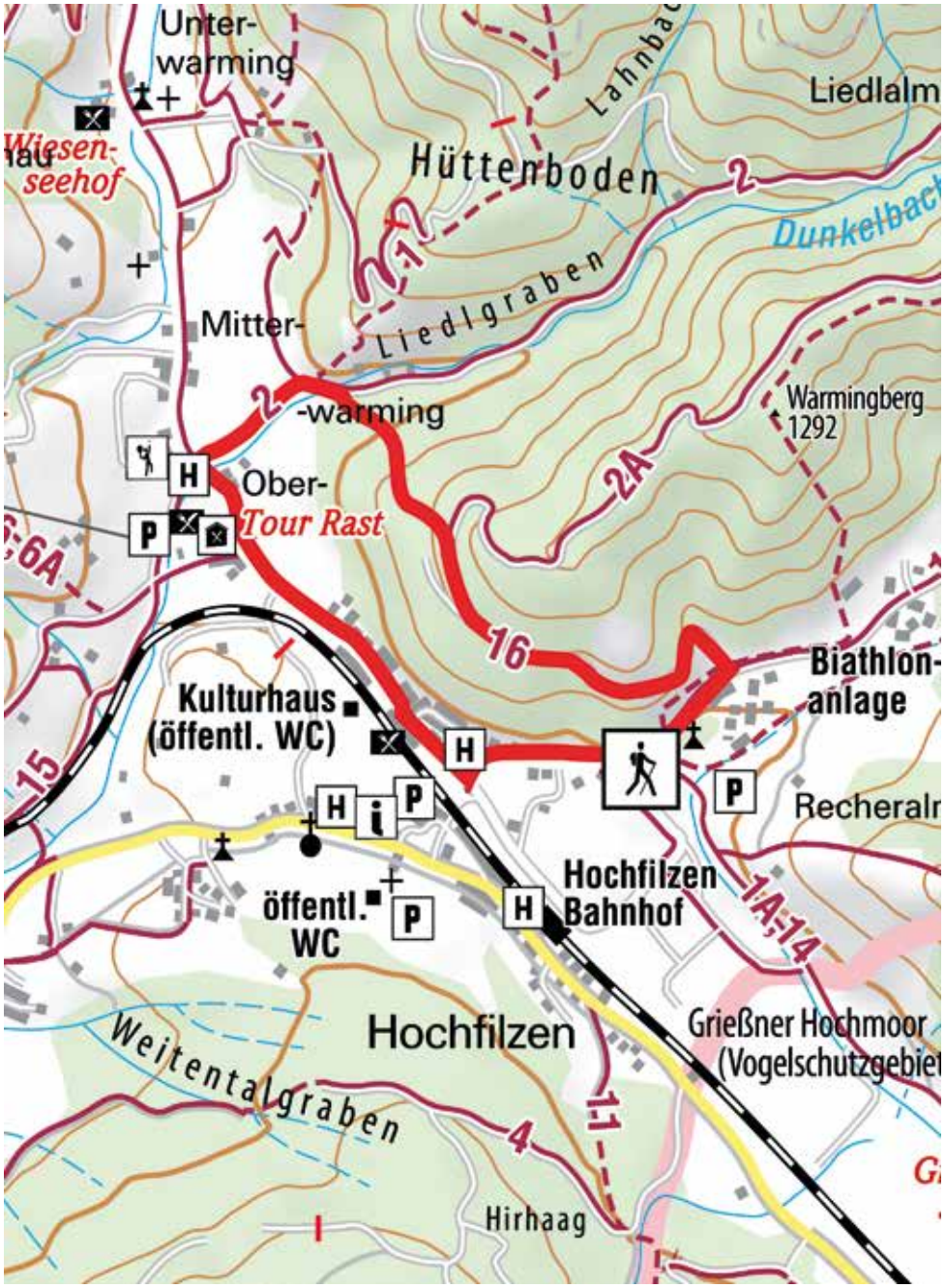

Höhenmeter | altitude difference	229 m
Höchster Punkt | highest point	1141 m
Streckenlänge gesamt | route ascent total	4,5 km
Gehzeit gesamt | walking time total	1:30 h
Kondition | effort level	##
Technik | skills level	#

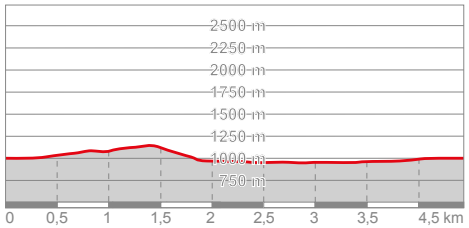

Ausgangspunkt \| starting point
Parkplatz Barbarakapelle
\| car park chapel Barbarakapelle

Einkehrmöglichkeit \| Resting place
Tour Rast

Parkmöglichkeit \| parking
Barbarakapelle

Bushaltestelle \| bus stop
Hochfilzen Gemeindeamt (Gehzeit zum Ausgangspunkt \| walking time to the starting point: 10 min)
Hochfilzen Warminger Straße (nur in der Hauptsaison \| only in high season)

Wegbeschreibung
Ausgehend vom Parkplatz Barbarakapelle gehen Sie vorbei am Kommandogebäude. Bei der ersten Abzweigung wandern Sie links bergwärts der Forststraße entlang. 200 m nach der Almhütte folgen Sie dem Wegweiser talwärts. Über Wiesen- und Waldwege gelangen Sie zum Liedlgraben. Hier folgen Sie dem Forstweg entlang des Baches. Bei der Brücke links durch die Warmingerstraße zurück zum Ausgangspunkt.

Tour description
Starting from the parking „Barbarakapelle“ you pass the command building. At the first fork turn left and hike uphill staying on the forest road. 200 m after the hut follow the signs towards the Liedlgraben. From there follow the forest trail along the small river. At the bridge turn left and go back to the starting point.

für Familien \| for families

Wandernadel \| hiking pin

© Lisa Flatscher

Höhenmeter bergauf | altitude difference uphill	250 m
Höhenmeter bergab | altitude difference downhill	540 m
Höchster Punkt | highest point	1202 km
Streckenlänge eine Richtung | route length one way	12,8 km
Gehzeit Aufstieg | walking time ascent	1:20 h
Gehzeit Abstieg | walking time descent	2:40 h
Kondition | effort level	##
Technik | skills level	##

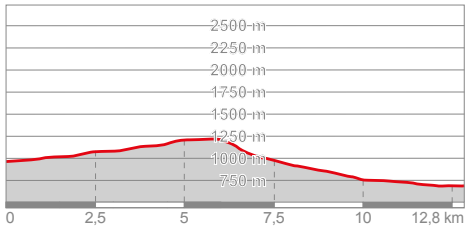

Ausgangspunkt | starting point
Kulturhaus Hochfilzen

Parkmöglichkeit | parking
Kulturhaus

Einkehrmöglichkeit | Resting place
Keine Einkehrmöglichkeit entlang des Weges. Genügend Verpflegung mitnehmen! No resting place along the path. Take enough food and drinks with you!

Bushaltestelle | bus stop
Hochfilzen Gemeindeamt (Gehzeit zum Ausgangspunkt | walking time to the starting point: 5 min)

Wegbeschreibung
Diese Wanderung führt über den Römersattel auf dem alten Wallfahrtsweg in das Pinzgau. Ausgehend vom Kulturhaus wandern Sie Richtung Truppenübungsplatz, vorbei an der Biathlonanlage, Richtung Römersattel (1.202 m) bis zur Vorderkaserklamm. Rückfahrt mit dem Postbus über Saalfelden möglich.

Dieser Weg führt durch militärisches Sperrgebiet. Bitte unbedingt auf Hinweis- und Verbotstafeln achten!
Info-Telefon: +43.664.6226410

Tour description
This walk leads you via the Römersattel on the old pilgrim trail into the Pinzgau. Start at the Kulturhaus, walk in direction of the Troop Practice Range (TÜPL) and pass the Biathlon-stadium in direction of the Römersattel (1.202 m) to the Vorderkaserklamm. From Saalfelden you can take the bus back to Hochfilzen.

This path leads through military zone. Please refer to the signs next to the path!
Information phone: +43.664.6226410

für Familien | for families

Wandernadel | hiking pin

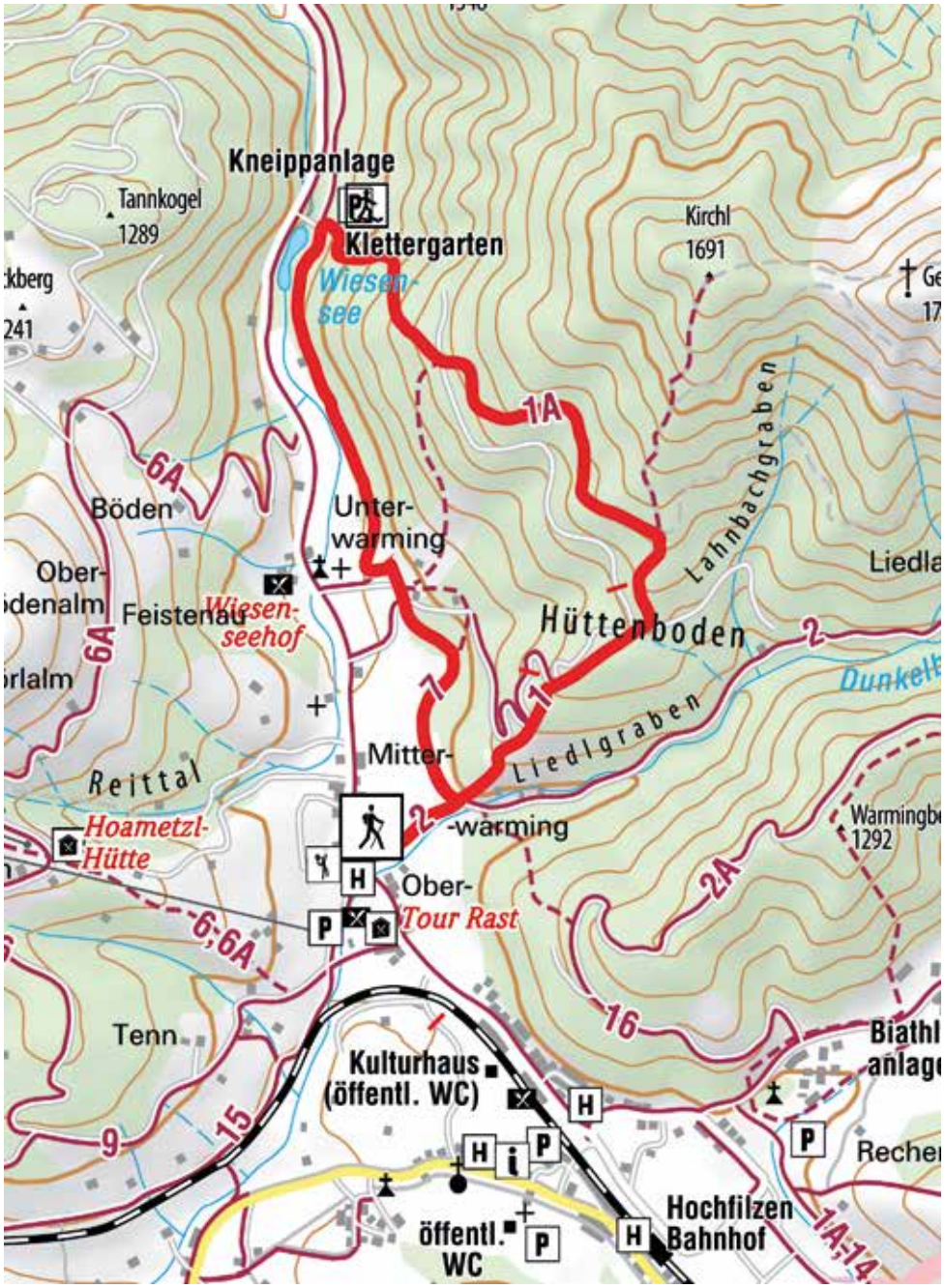

Höhenmeter bergauf | altitude difference uphill	480 m
Höchster Punkt | highest point	1310 m
Streckenlänge gesamt | route ascent total	7,1 km
Gehzeit Aufstieg | walking time ascent	2:00 h
Gehzeit Abstieg | walking time descent	1:20 h
Kondition | effort level	##
Technik | skills level	##

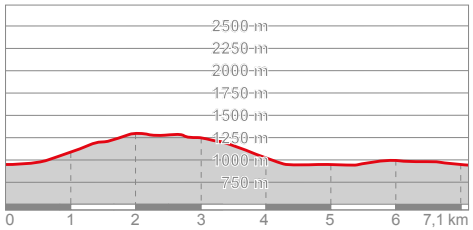

Ausgangspunkt | starting point
Tour Rast Hochfilzen

Einkehrmöglichkeit | Resting place
Tour Rast; Keine Einkehrmöglichkeit entlang des Weges. Genügend Verpflegung mitnehmen! No resting place along the path. Take enough food and drinks with you!

Parkmöglichkeit | parking
Tour Rast

Bushaltestelle | bus stop
Hochfilzen Gemeindeamt (Gehzeit zum Ausgangspunkt | walking time to the starting point: 10 min)
Hochfilzen Bergbahn (nur in der Hauptsaison | only in high season)

Wegbeschreibung
In Oberwarming / Tour Rast nach der Brücke rechts ca. 300 m bachaufwärts dem Forstweg folgen, bei der ersten Weggabelung links halten und nach dem ersten kurzen Anstieg rechts querfeldein dem Wanderweg folgen. Oben auf dem Hüttenboden angekommen, biegen Sie links ab und wandern weiter bis zum Wiesensee. Von hier aus geht es auf dem Rundweg wieder zurück zum Ausgangspunkt.

Tour description
At the hamlet Oberwarming / Tour Rast cross the bridge and follow the forest road upstream for about 300 meters - at the first junction turn left and after the first ascent follow the trail keeping right. At the top turn left and walk on until reaching the Wiesensee. From here walk on the circular trail back to the starting point.

für Familien | for families

Wandernadel | hiking pin

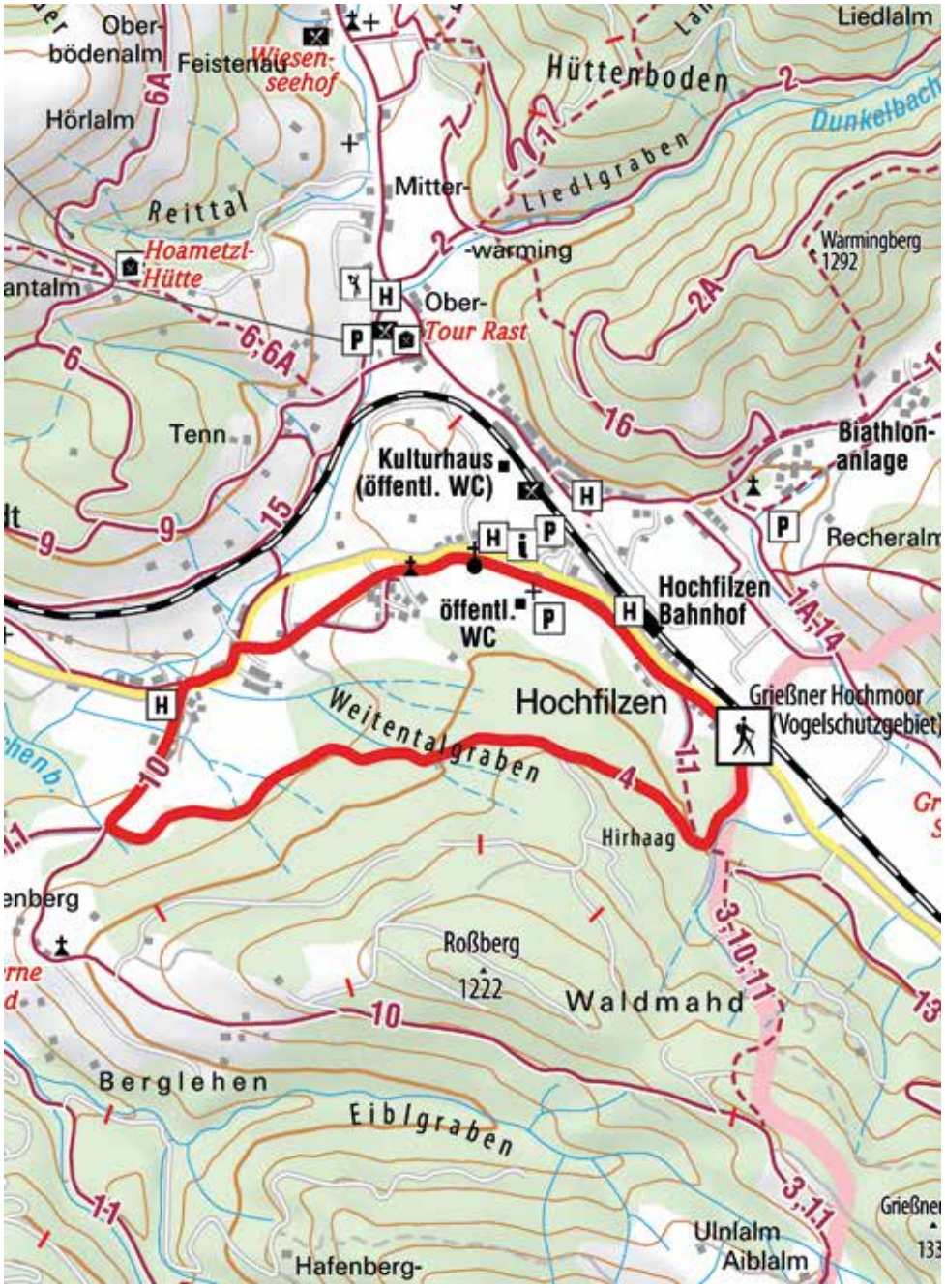

Höhenmeter bergauf | altitude difference uphill	170 m
Höchster Punkt | highest point	1067 m
Streckenlänge | route ascent	6,5 km
Gehzeit gesamt | walking time total	2:00 h
Kondition | effort level	#
Technik | skills level	#

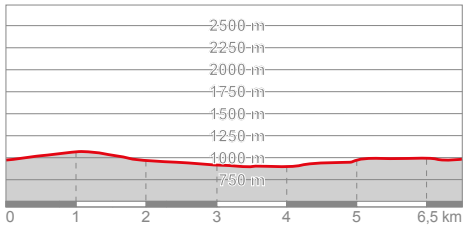

Ausgangspunkt | starting point
Gemeindeamt (municipal office) Hochfilzen

Einkehrmöglichkeit | Resting place
Keine Einkehrmöglichkeit entlang des Weges. Genügend Verpflegung mitnehmen! No resting place along the path. Take enough food and drinks with you!

Parkmöglichkeit | parking
Zentrum neben Raiffeisenbank | centre next to the Raiffeisenbank

Bushaltestelle | bus stop
Hochfilzen Gemeindeamt

Wegbeschreibung
Vom Ortszentrum wandern Sie ostwärts der Bundesstraße entlang bis zur Landesgrenze Tirol-Salzburg (ca. 1,5 km ab Hochfilzen). Beim kleinen Parkplatz folgen Sie rechts der Forststraße hinauf bis zur ersten Gabelung. Rechts abzweigen und den Wegweisern Richtung Feistenau folgen. Über einen schmalen Waldweg gelangen Sie auf einen Forstweg zur Hoferbrücke. Von hier aus rechts bis zur Bundesstraße und den Gehsteig entlang Richtung Hochfilzen. Im Ortsteil Bindermoos gelangen Sie über Schupfenboden zum Ausgangspunkt zurück.

Tour description
From the village center walk in eastern direction along the main road to the border Tyrol-Salzburg (approx. 1.5 km from Hochfilzen). Here you turn right and follow the forest road uphill to the first fork. Turn right and follow the signs to Feistenau. Over a narrow forest path and further on to the Hoferbrücke (bridge) - to the right and further on to the main road. From there walk in direction Hochfilzen. From Bindermoos you walk back via Schupfenboden to the starting point.

für Familien | for families

Wandernadel | hiking pin

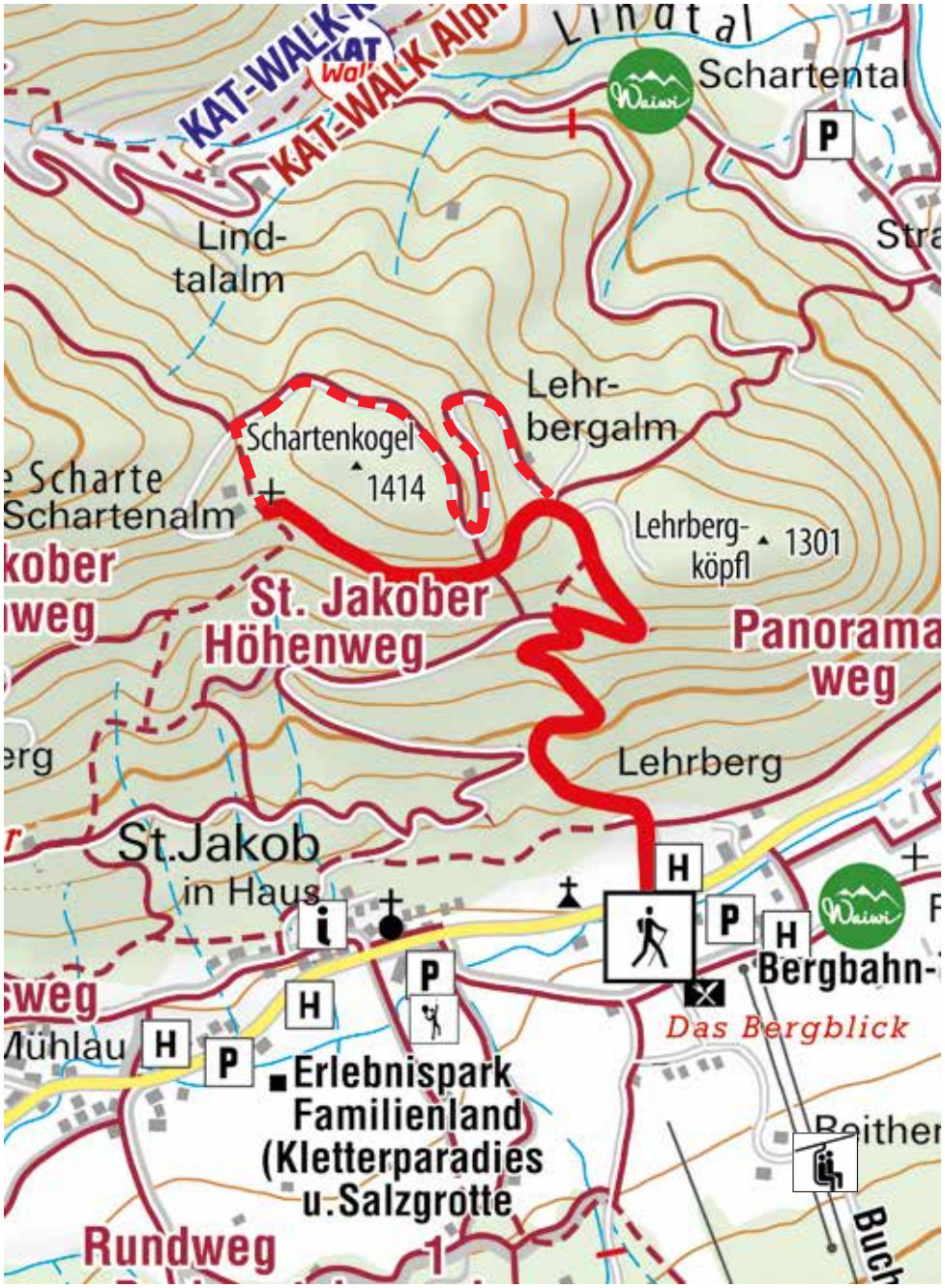

© Petra Astner

Höhenmeter bergauf | altitude difference uphill	500 m
Höchster Punkt | highest point	1330 m
Streckenlänge Aufstieg | route length ascent	3,0 km
Gehzeit Aufstieg | walking time ascent	2:00 h
Gehzeit Abstieg | walking time descent	1:30 h
Kondition | effort level	##
Technik | skills level	##

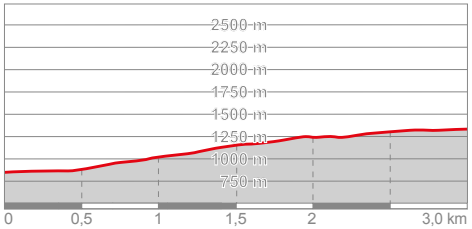

Ausgangspunkt | starting point
Bauernhof Lehrberg bzw. Bushaltestelle Buchenstein | farm house Lehrberg resp. bus stop Buchenstein

Einkehrmöglichkeit | Resting place
Keine Einkehrmöglichkeit entlang des Weges. Genügend Verpflegung mitnehmen! No resting place along the path. Take enough food and drinks with you!

Parkmöglichkeit | parking
Bergbahn Pillersee

Bushaltestelle | bus stop
St. Jakob in Haus Buchenstein

Wegbeschreibung
Beim Bauernhof Lehrberg (Nähe Bushaltestelle) vorbei, geradeaus dem Wegweiser folgend bis zur Lehrbergalm. Dort angekommen stehen 2 Wandervarianten zur Auswahl: die leichtere Variante (strichlierte Linie) führt aber der Lehrbergalm zur Schartenalm. Der anspruchsvollere Weg führt über den Höhenweg unterhalb des Schartenkogels durch den Hochwald. Retour über dieselbe Strecke.

Tour description
Starting point: Weiler Lehrberg, pass the farmhouse Lehrberg (close to the bus stop) and walk straight ahead following the sign to the Lehrbergalm. There you have two hiking possibilities to choose from: the easier variant (dotted line) leads from the Lehrbergalm to the Schartenalm. The more demanding trail leads along the high trail below the Schartenkogel through the high forest. Back via the same route.

für Familien | for families

Wandernadel | hiking pin

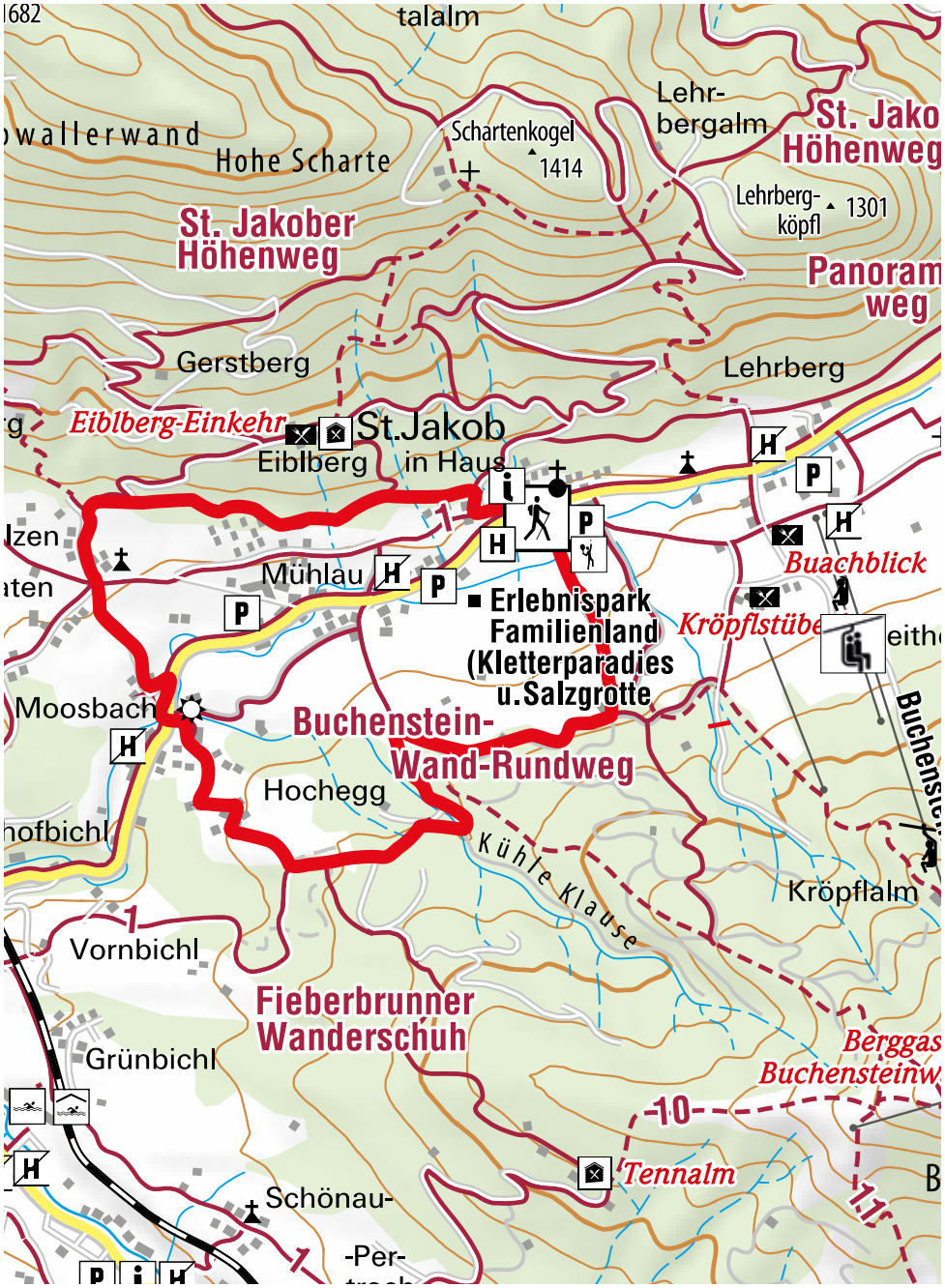

Höhenmeter bergauf | altitude difference uphill	210 m
Höchster Punkt | highest point	921 m
Streckenlänge gesamt | route length total	6,5 km
Gehzeit gesamt | walking time total	2:10 h
Kondition | effort level	##
Technik | skills level	#

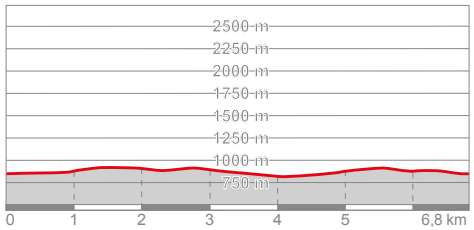

Ausgangspunkt | starting point
Dorfzentrum (village center) St. Jakob in Haus

Einkehrmöglichkeit | Resting place
Keine Einkehrmöglichkeit entlang des Weges. Genügend Verpflegung mitnehmen! No resting place along the path. Take enough food and drinks with you!

Parkmöglichkeit | parking
Dorfzentrum Volksschule | centre primary school

Bushaltestelle | bus stop
St. Jakob in Haus Volksschule

Wegbeschreibung
Im Dorfzentrum bei der Volksschule die Landesstraße queren. Bei der Pension Elisabeth hinunter Richtung Fußballplatz gehen. An der Kreuzung geradeaus bergauf Richtung Buchensteinwandrundweg wandern. Entlang des Rundweges Buchensteinwand über Hochegg bis zum Wegweiser Moosbach. Weiter auf dem Holzerweg bis zum Weiler Moosbach. Dann rechts die Pillersee Landesstraße entlang. Nach ca. 200 m die Landesstraße überqueren und weiter über den Mühlbichl zum Weiler Filzen und über den Panoramaweg zurück in das Dorfzentrum.

Tour description
In the village centre, cross the main road at the primary school. At the Elisabeth guesthouse, walk down towards the football pitch. At the crossroads, walk straight uphill towards the Buchensteinwand circular path. Walk along the circle trail Buchensteinwand via Hochegg until the signpost Moosbach. Follow this signs until the hamlet Moosbach. Here you turn right and walk along the main road. After about 200 m cross it and continue via Mühlbichl, the hamlet Filzen and the hiking track Panoramaweg to the center of St. Jakob.i.H.

für Familien | for families

Wandernadel | hiking pin

Höhenmeter bergauf | altitude difference uphill	231 m
Höchster Punkt | highest point	917 m
Streckenlänge gesamt | route length total	8,0 km
Gehzeit gesamt | walking time total	3:00 h
Kondition | effort level	##
Technik | skills level	#

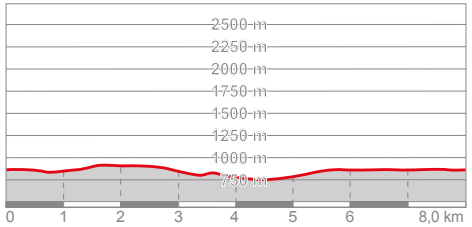

Ausgangspunkt | starting point
Dorfzentrum / Pfarrkirche St. Jakob in Haus
| Village center / church St. Jakob in Haus

Einkehrmöglichkeit | Resting place
Fieberbrunn Rosenegg, Dorfzentrum St. Jakob in Haus

Parkmöglichkeit | parking
Dorfzentrum Volksschule | centre primary school

Bushaltestelle | bus stop
St. Jakob in Haus Volksschule

Wegbeschreibung
Vom Dorfzentrum entlang des Besinnungsweges bis zum kleinen Spielplatz. Dann geht es links weiter bis zur Pillersee Landesstraße. Die Landesstraße überqueren und dann weiter auf dem Rundweg bleibend zur „Kühlen Klause“. Oberhalb des Bauernhofes Hochegg bis zur Bahnunterführung Vornbichl. Nach dieser geradeaus bergab zum Ortsteil Rosenegg, weiter zum Bahnhof Fieberbrunn und zurück über Torfmoos – Filzen nach St.Jakob in Haus.

Tour description
From the village center on the “Besinnungsweg” to the small playground. Then you continue to the left to the Pillersee main road. Cross the main road, staying on the circle trail to „Kühle Klause“. Above the farm Hochegg follow the trail until the railway underpass Vornbichl. Then via Rosenegg to the railway station Fieberbrunn and back via Torfmoos and Filzen to St. Jakob in Haus.

für Familien | for families

Wandernadel | hiking pin

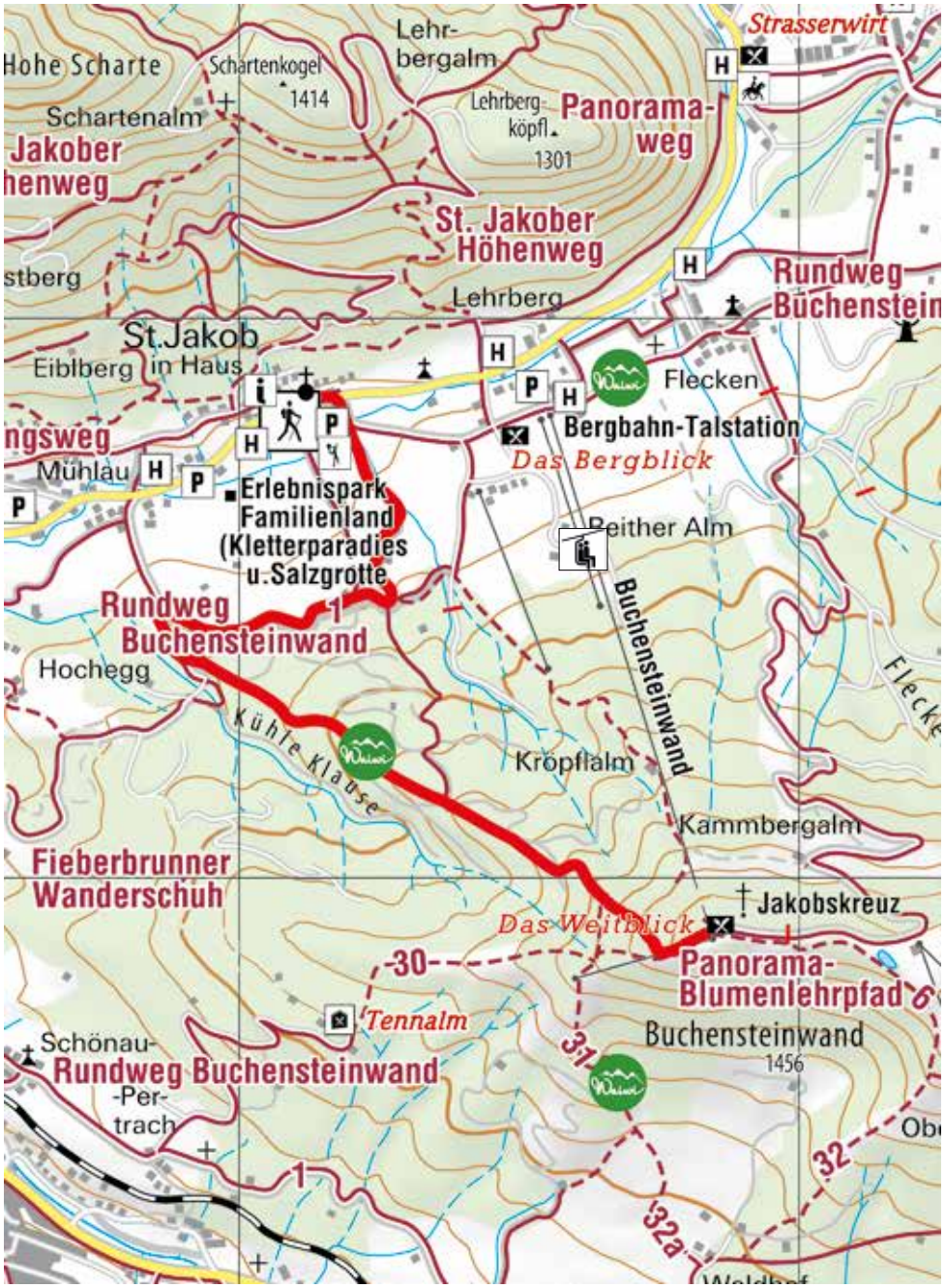

Höhenmeter bergauf | altitude difference uphill	620 m
Höchster Punkt | highest point	1456 m
Streckenlänge Aufstieg | route length ascent	4,6 km
Gehzeit Aufstieg | walking time ascent	2:40 h
Gehzeit Abstieg | walking time descent	1:30 h
Kondition | effort level	###
Technik | skills level	##

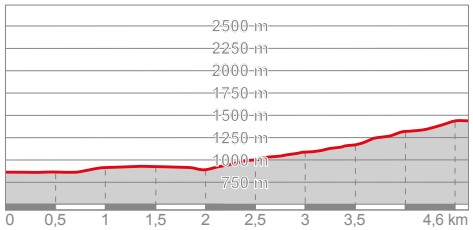

Ausgangspunkt | starting point
Dorfzentrum (village center) St. Jakob in Haus

Einkehrmöglichkeit | Resting place
Das Weitblick - Restaurant

Parkmöglichkeit | parking
Dorfzentrum Volksschule | centre primary school

Bushaltestelle | bus stop
St. Jakob in Haus Volksschule

Wegbeschreibung
Im Dorfzentrum bei der Volksschule die Landesstraße queren. Bei der Pension Elisabeth hinunter Richtung Fußballplatz gehen. An der Kreuzung geradeaus bergauf Richtung Buchensteinwandrundweg wandern. Am Rundweg rechts halten bis zum Wegweiser „Buchensteinwand – Jakobskreuz über Katzeneck". Dem Wegweiser folgend führt der Aufstieg über das Katzeneck. Unterhalb des Gipfels die Bergwiese überqueren und dem Weg zur Buchensteinwand – Jakobskreuz folgen.
Retour über die selbe Strecke. Alternativen: über die Kröpflalm (ca. 1h15 Gehzeit), die Kammbergalm (1h30 Gehzeit) oder mit dem Sessellift ins Tal fahren.

Tour description
In the village centre, cross the main road at the primary school. At the Elisabeth guesthouse, walk down towards the football pitch. At the crossroads, walk straight uphill towards the Buchensteinwand circular path. At the circular trail, keep to the right until you reach the signpost „Buchensteinwand - Jakobskreuz über Katzeneck". Follow this signs, cross the meadow below the summit and reach the Buchensteinwand and the Jakobskreuz.
Back via the same route. Alternatives: via the Kröpflalm (approx. 1h15 walking time), the Kammbergalm (1h30 walking time) or take the chairlift down to the valley.

für Familien | for families

Wandernadel | hiking pin

Höhenmeter bergauf | altitude difference uphill	16 m
Höchster Punkt | highest point	857 m
Streckenlänge eine Strecke | route length one way	1,3 km
Gehzeit eine Strecke | walking time one way	0:30 h
Kondition | effort level	#
Technik | skills level	#

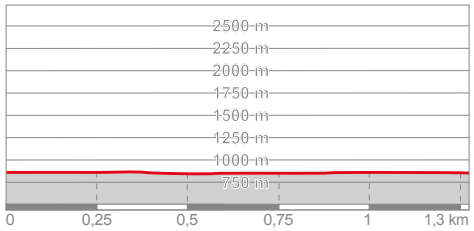

Ausgangspunkt | starting point
Dorfzentrum / Pfarrkirche St. Jakob in Haus | Village center / church St. Jakob in Haus

Einkehrmöglichkeit | Resting place
Dorfzentrum | village center

Parkmöglichkeit | parking
Dorfzentrum Volksschule | centre primary school

Bushaltestelle | bus stop
St. Jakob in Haus Volksschule

Wegbeschreibung
Ein Teil des Jakobsweges führt durch St. Jakob in Haus, wo anlässlich des 700-Jahr-Jubiläums der Gemeinde St. Jakob in Haus die Idee eines Besinnungsweges entstand. Beginnend beim Brunnen vor der Kirche zum Hl. Jakobus finden Sie entlang des Weges die Symbole des Schutzpatrons wie Muschel, Stab und Hut, die zum Verweilen am Wegesrand einladen. Retour über dieselbe Strecke.
Tipp für Familien: auf halber Strecke befindet sich ein kleiner Spielplatz.

Tour description
A part of the Pilgrim's Route leads through St. Jakob in Haus. During the 700th anniversary of St.Jakob in Haus the idea was raised, to build a path of senses. Starting at the fountain in front of the church you find the symbols of the patron Saint Jacob: shell, wand and hat. The trail provides a unique opportunity for reflection. Back via the same route.
Tip for families: there is a small playground halfway along the trail.

für Familien & Kinderwagen | for families & buggies

Wandernadel | hiking pin

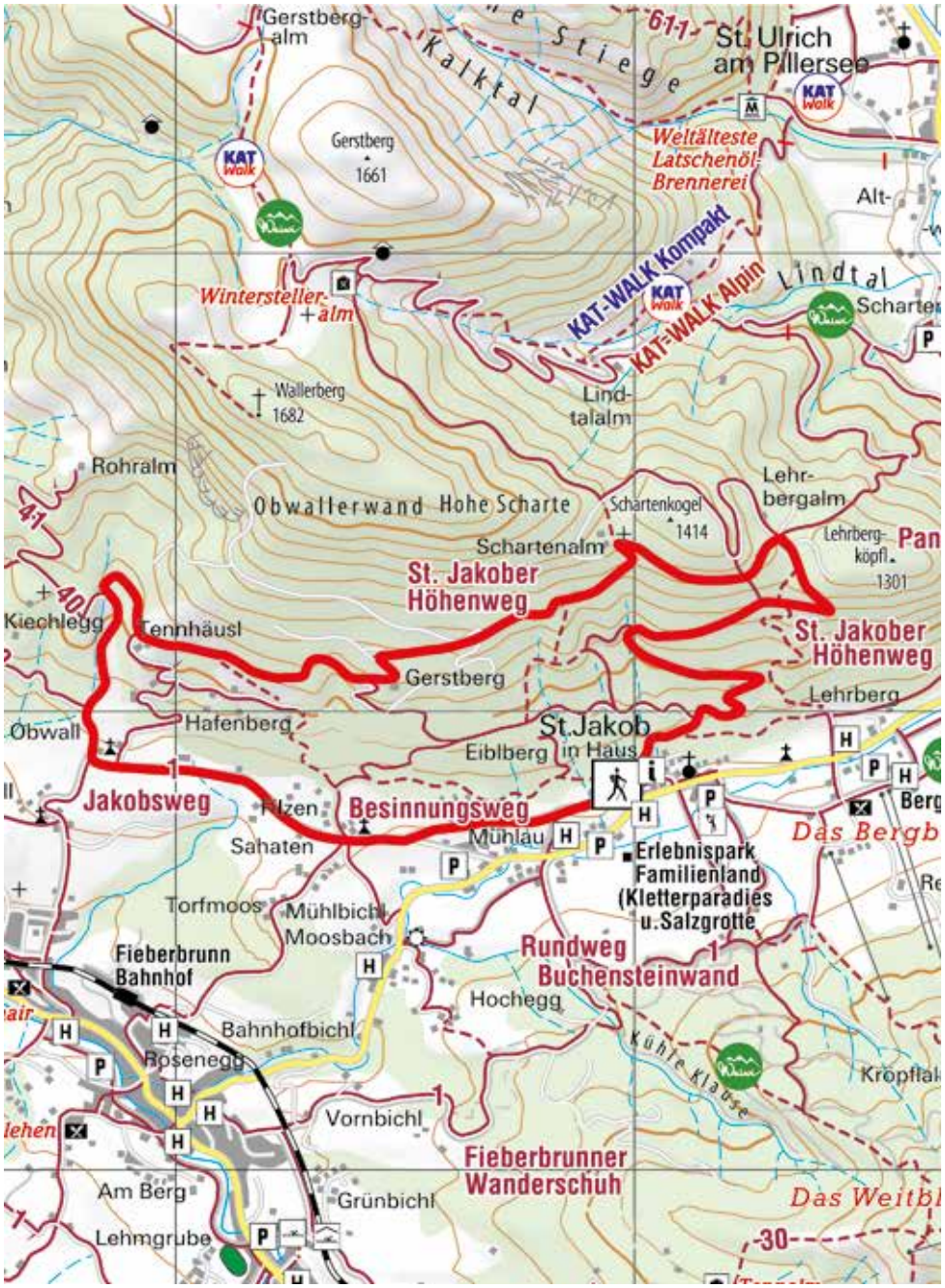

© Petra Astner

Höhenmeter bergauf | altitude difference uphill	590 m
Höchster Punkt | highest point	1330 m
Streckenlänge gesamt | route length total	11,5 km
Gehzeit Aufstieg | walking time ascent	2:15 h
Gehzeit Abstieg | walking time descent	2:00 h
Kondition | effort level	##
Technik | skills level	##

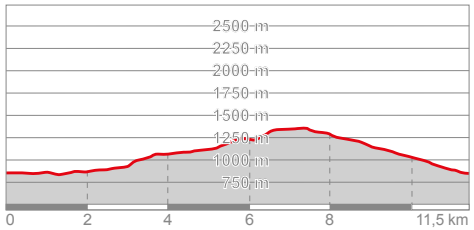

Ausgangspunkt | starting point
Dorfzentrum / Pfarrkirche St. Jakob in Haus | Village center / church St. Jakob in Haus

Einkehrmöglichkeit | Resting place
Dorfzentrum | village center

Parkmöglichkeit | parking
Dorfzentrum Volksschule | centre primary school

Bushaltestelle | bus stop
St. Jakob in Haus Volksschule

Wegbeschreibung
Vom Gasthof Post in westlicher Richtung entlang des Besinnungsweges bis zum Weiler Filzen, weiter in Richtung Obwall, an den Bauernhöfen vorbei bis zur Weggabelung Fieberbrunn - Tennhäusl. Rechts abbiegen und dem Weg bis Tennhäusl folgen, weiter bis zum 700 Jahre alten Bauernhof Gerstberg. Entlang des Höhenweges bis zum Hauserberg (Möglichkeit über den Eiblberg nach Filzen oder direkt nach St. Jakob in Haus – Dorfzentrum abzusteigen) und weiter bis zur Schartenalm und Lehrbergalm. Von der Lehrbergalm gibt es 2 Abstiegsmöglichkeiten: Entweder ins Dorfzentrum St. Jakob in Haus oder zum Lehrbergbauern (Bushaltestelle Buchenstein).

Tour description
From the Gasthof Post walk in a westerly direction along the „Path of senses“ to the hamlet Filzen and further on to Obwall. Pass the farm houses until the crossing Fieberbrunn-Tennäusl. Turn right and follow the way until Tennhäusl and the 700 year old farm Gerstberg. Walk along the St. Jakob high-level-trail until the Hauserberg (here you can decend via Eiblberg to the hamlet Filzen or to the village center) and further on to Schartenalm – Lehrbergalm. From the Lehrbergalm return to the center of St. Jakob i.H. (Alternative descent: directly to the farm house Lehrberghof and the bus stop St. Jakob in Haus Buchenstein).

für Familien | for families

Wandernadel | hiking pin

Höhenmeter bergauf | altitude difference uphill	290 m
Höchster Punkt | highest point	1018 m
Streckenlänge gesamt | route length total	19,8 km
Gehzeit gesamt | walking time total	5:40 h
Kondition | effort level	##
Technik | skills level	#

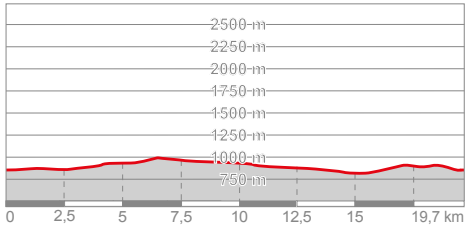

Ausgangspunkt \| starting point
Dorfzentrum (village center) St. Jakob in Haus

Einkehrmöglichkeit \| Resting place
Das Bergblick - Restaurant, Tour Rast

Parkmöglichkeit \| parking
Dorfzentrum Volksschule \| centre primary school

Bushaltestelle \| bus stop
St. Jakob in Haus Volksschule

Wegbeschreibung

Vom Dorfzentrum St. Jakob in Haus entlang der Landesstraße Richtung Bergbahn Pillersee. Bei der Pension Elisabeth rechts hinunter, am Fußballplatz vorbei und weiter links entlang des Rundweges Buchensteinwand bis zur Talstation der Bergbahn Pillersee. Vorbei an der Talstation und weiter bis zum Ortsteil Flecken. Von dort aus geht es rechts weiter Richtung Wiesensee. Anschließend weiter Richtung Hochfilzen, beim Bauernhof Glaagut rechts abbiegen und nach der Brücke links in Richtung Fieberbrunn/Pfaffenschwendt. Oberhalb der Bahnstrecke über Buchau und Schönau-Pertrach nach Vornbichl. Von dort aus etwas steil bergauf nach Hochegg, weiter zur Kühlen Klause und entlang des Rundweges bis zum Ausgangspunkt.

Tour description

From the village center walk along the main road towards Bergbahn Pillersee (chairlift Buchensteinwand). At the B&B Pension Elisabeth turn right, pass the soccer field and walk left along the circle trail Buchensteinwand to the chairlift Buchensteinwand. Pass it and continue to the hamlet Flecken. After this hamlet turn right towards lake Wiesenee and Hochfilzen. At the farm Glaagut turn right and after the bridge left towards Fieberbrunn / Pfaffenschwendt. Via the hamlets Buchau and Schönau-Pertrach to Vornbichl. From there uphill to Hochegg, down to Kühle Klause and along the circle trail to the center of St. Jakob i.H.

für Familien (in Etappen) \| for families (in stages)

Wandernadel \| hiking pin

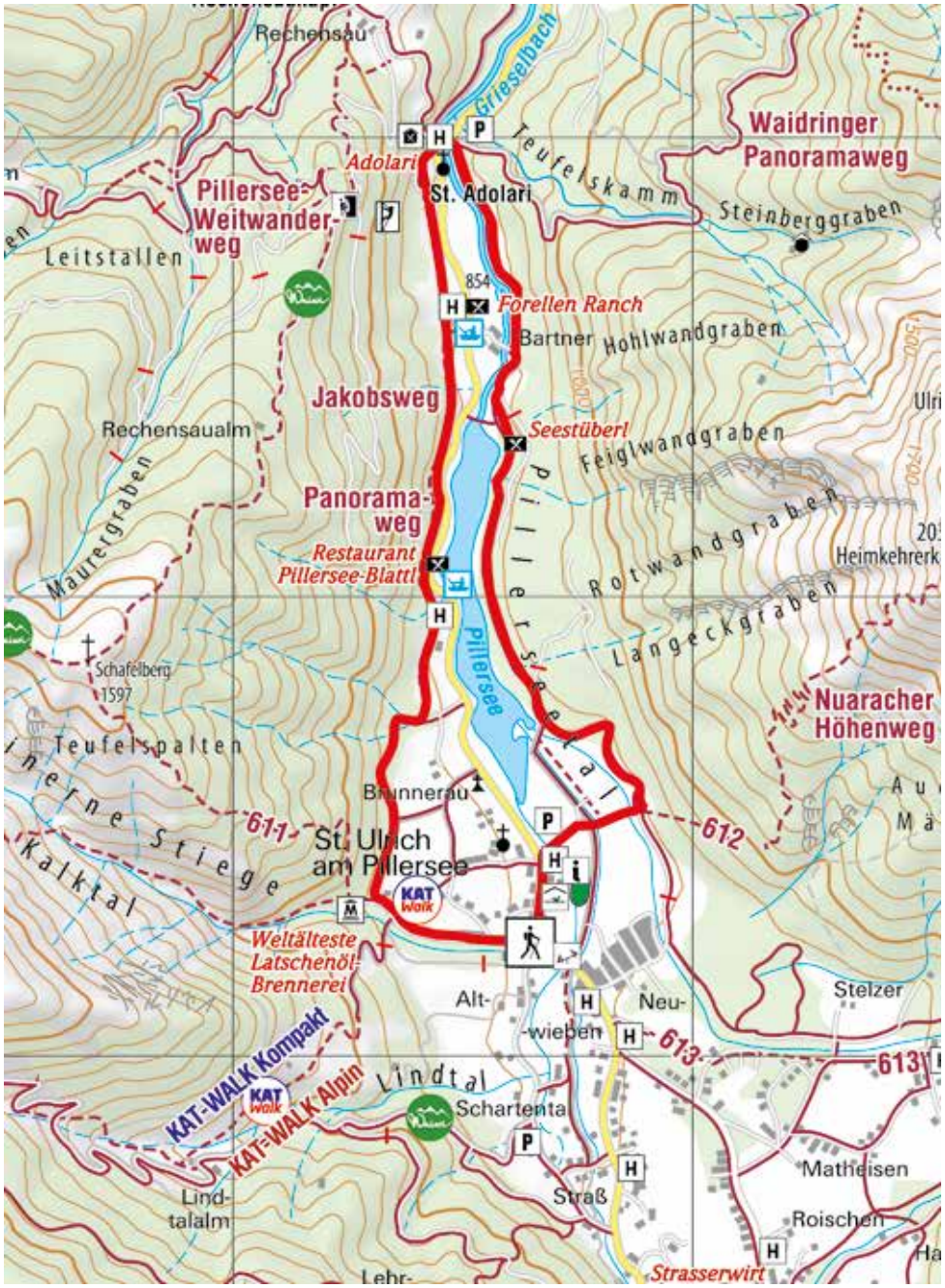

© Robert Pupeter

Höhenmeter bergauf | altitude difference uphill	70 m
Höchster Punkt | highest point	913 m
Streckenlänge gesamt | route length total	8,2 km
Gehzeit gesamt | walking time total	2:30 h
Kondition | effort level	#
Technik | skills level	#

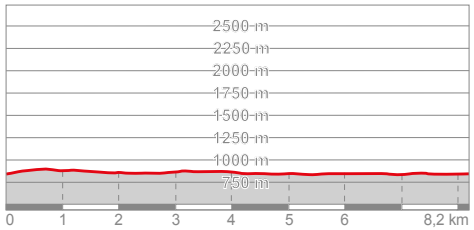

Ausgangspunkt | starting point
Dorfzentrum / Infobüro St. Ulrich am Pillersee
| Village center / tourist office St. Ulrich am Pillersee

Einkehrmöglichkeit | Resting place
Café Restaurant Pillersee-Blattl, Gasthof Adolari, Seestüberl, Restaurant Forellenranch, div. Lokalitäten im Dorfzentrum | various locations in the village centre

Parkmöglichkeit | parking
Parkplatz Pillersee (kostenpflichtig)
| car park Pillersee (with costs)

Bushaltestelle | bus stop
St. Ulrich am Pillersee Gemeindeamt

Wegbeschreibung
Vom Dorfzentrum / Tourismusbüro startend an der Hauptstraße links halten und bis zum Restaurant Seewirt gehen. Dort in Richtung Latschenbad rechts abbiegen und der Straße bis zur Abzweigung Panoramaweg / Kreuzweg folgen. Hier rechts halten. Die Kreuzwegstationen leiten die Wanderer bis hin zur bekannten Wallfahrtskirche und dem Gasthof St. Adolari. Für den Rückweg muss in Richtung Waidring die Pillersee-Landesstraße überquert werden, danach führt der breite Wander- und Radweg, der dann auf die Pillerseerunde trifft, am Seestüberl vorbei, retour zum Ausgangspunkt.

Tour description
Starting from the village centre / tourist office, keep left on the main road and walk to the Seewirt restaurant. There, turn right in the direction of Latschenbad and follow the road to the Panoramaweg / Kreuzweg junction. Keep right here. The path, with stations of the cross, leads hikers to the well known pilgrimage church and to Gasthof St. Adolari. At Adolari cross the Pillersee street and return via the walking path along the lake Pillersee - passing the Seestüberl (snack bar) back to the starting point.

für Familien | for families

Wandernadel | hiking pin

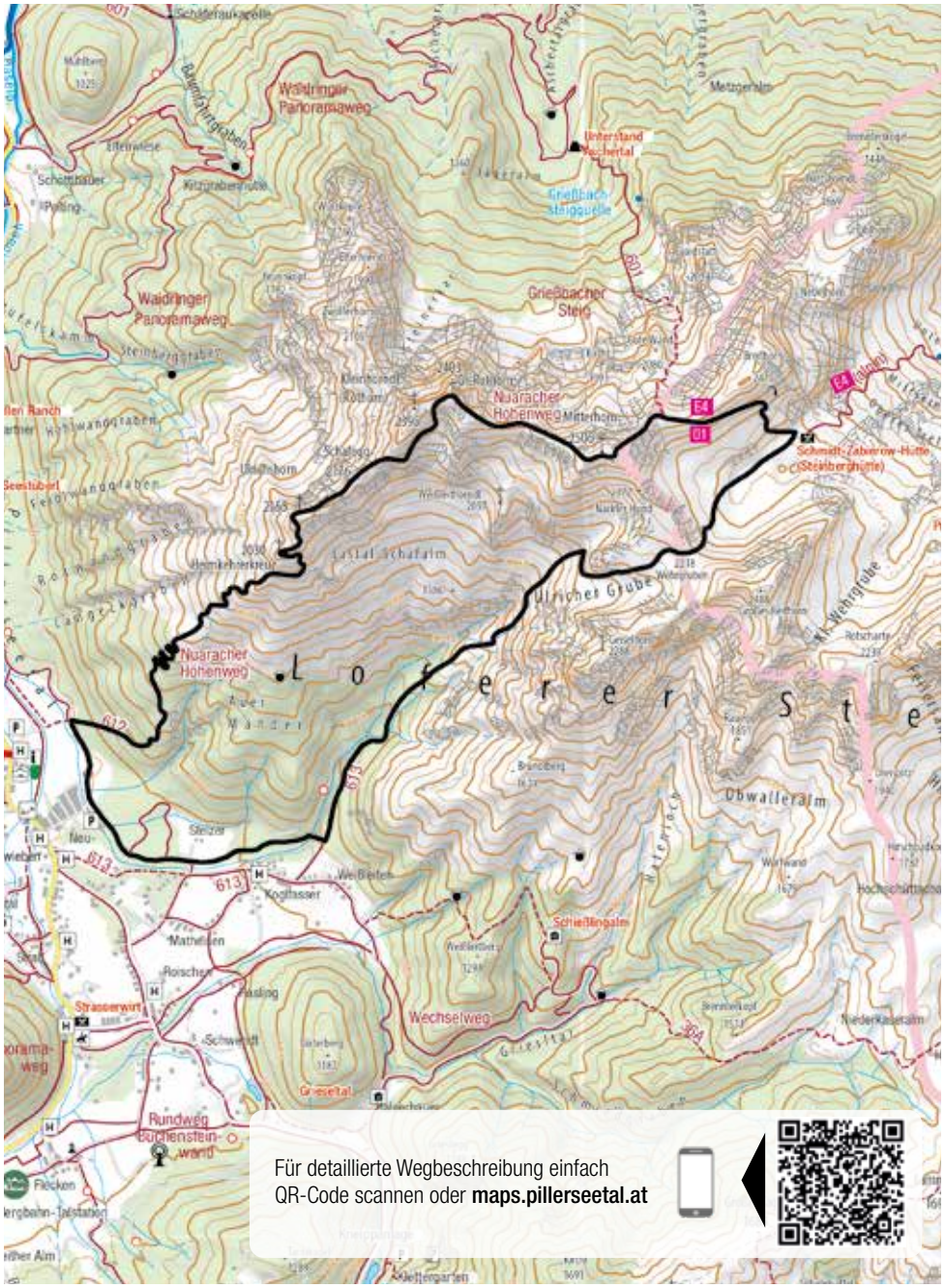
Waidringer Panoramaweg
Nuaracher Höhenweg
Griesbacher Steig
Schmidt-Zabierow-Hütte (Steinbergalm)
Ulricher Grube
Obwalleralm
Schießlingalm
Wechselweg
Koglfasser
Weißleiten
Mathesen
Rundweg Buchenstein-wand
Fleckon
Strasserwirt
Griesetal
Niederkaiserlalm
Metzgeralm
Unterstand Weißenbachtal
Griesbach Steigquelle
Lastal Schafalm
Mitterhorn
Steinberg
Neu-Wiesen
Schmitzer
Pfeling
Kitzgraben
Steinbergraben
Hellwanggraben
Lastal
Weißleiten
Wehrgrube
Rotscharte
Hochschütting
Wirlwand
Hinterbichler
Bauernkaiserlalm
Seestuberl
Ulmerkehrenweg
Lastal Schafalm
Lofererstein
Schafalm
Steinberg

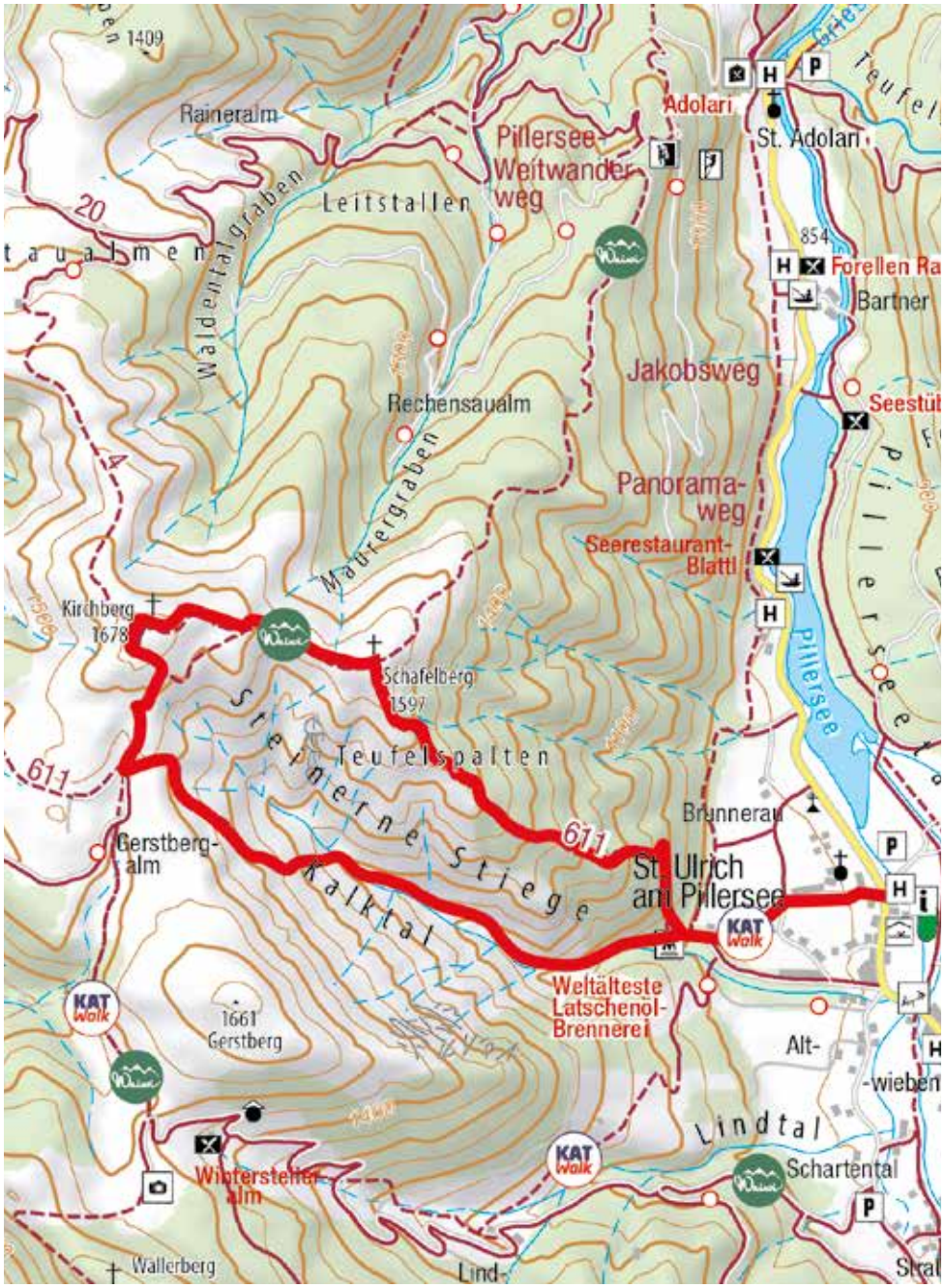

Höhenmeter bergauf | altitude difference uphill	860 m
Höchster Punkt | highest point	1679 m
Streckenlänge gesamt | route length total	9,3 km
Gehzeit Aufstieg | walking time ascent	2:50 h
Gehzeit Abstieg | walking time descent	2:50 h
Kondition | effort level	###
Technik | skills level	####

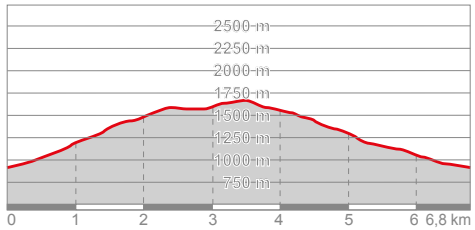

Ausgangspunkt \| starting point
Dorfzentrum / Infobüro St. Ulrich am Pillersee
\| Village center / tourist office St. Ulrich am Pillersee

Einkehrmöglichkeit \| Resting place
Keine Einkehrmöglichkeit entlang des Weges. Genügend Verpflegung mitnehmen! No resting place along the path. Take enough food and drinks with you!

Parkmöglichkeit \| parking
Parkplatz Pillersee (kostenpflichtig)
\| car park Pillersee (with costs)

Bushaltestelle \| bus stop
St. Ulrich am Pillersee Gemeindeamt

Wegbeschreibung

Ausgangspunkt: Tourismusbüro. An der Hauptstraße links halten Richtung Restaurant Seewirt. Dort rechts Richtung MACK Latschenölbrennerei abbiegen. Über die spektakuläre Steinere Stiege geht es durch das sogenannte Kalktal zum Gipfel des Kirchbergs mit 1679 m Höhe, von dort weiter zum Schafelberg, 1597 m hoch. Der kurze, aber sehr steile Abstieg führt über den Teufelspalfen direkt zurück zum Latschenbad und retour ins Dorfzentrum. Kondition, Trittsicherheit sowie Schwindelfreiheit von Nöten (Ausgesetzte Stellen, Seilversicherungen).

Tour description

Starting point: Tourist office. At the main road, keep left in the direction of Restaurant Seewirt. Turn right towards the MACK mountain pine oil distillery. Via the spectacular Steinere Stiege (stone staircase) through the so-called Kalktal to the summit of the Kirchberg at 1679 m, from there on to the Schafelberg, 1597 m high. The short but very steep descent leads via the Teufelspalfen directly back to the Latschenbad and back to the village centre. You need to be fit, sure-footed and free from vertigo (exposed areas, rope safety).

für Familien \| for families

Wandernadel \| hiking pin

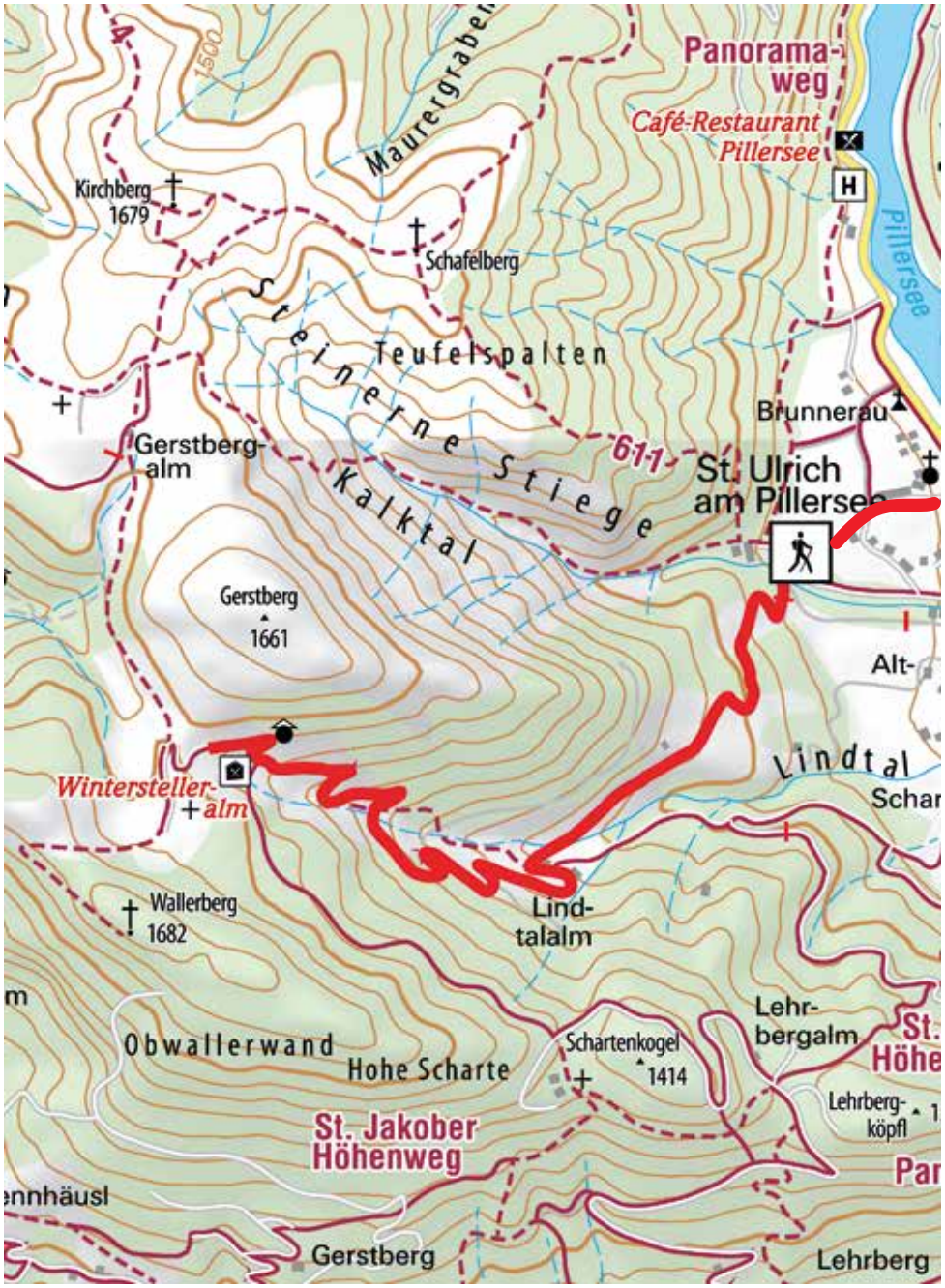

Höhenmeter bergauf | altitude difference uphill	580 m
Höchster Punkt | highest point	1423 m
Streckenlänge Aufstieg | route length total	5,0 km
Gehzeit Aufstieg | walking time ascent	2:35 h
Gehzeit Abstieg | walking time descent	1:50 h
Kondition | effort level	##
Technik | skills level	##

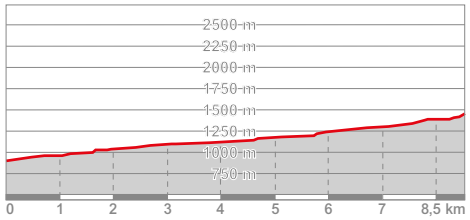

Ausgangspunkt | starting point
Dorfzentrum / Pfarrkirche St. Ulrich am Pillersee
| Village center / church St. Ulrich am Pillersee

Einkehrmöglichkeit | Resting place
Winterstelleralm

Parkmöglichkeit | parking
Parkplatz Pillersee (kostenpflichtig)
| car park Pillersee (with costs)

Bushaltestelle | bus stop
St. Ulrich am Pillersee Gemeindeamt

Wegbeschreibung
Ausgehend von der Pfarrkirche, westlich daran vorbei Richtung Latschenbad. Nach ca. 1 km auf der Asphaltstraße kurz links halten und dann rechts Richtung Lindtalalm/Winterstelleralm. Diesem Weg folgen bis zur Lindtalalm (nicht bewirtschaftet). Ab der Lindtalalm auf dem Forstweg bis zur Winterstelleralm. Retour über dieselbe Strecke.

Tour description
From the church you walk in direction of Latschenbad. After approx. 1 km on an asphalt road keep left. Then keep right in direction Lindtalalm/Winterstelleralm. Follow this trail until you reach Lindtalalm (no possibility to rest). From there you reach the Winterstelleralm over a forest trail. Back via the same route.

für Familien | for families

Wandernadel | hiking pin

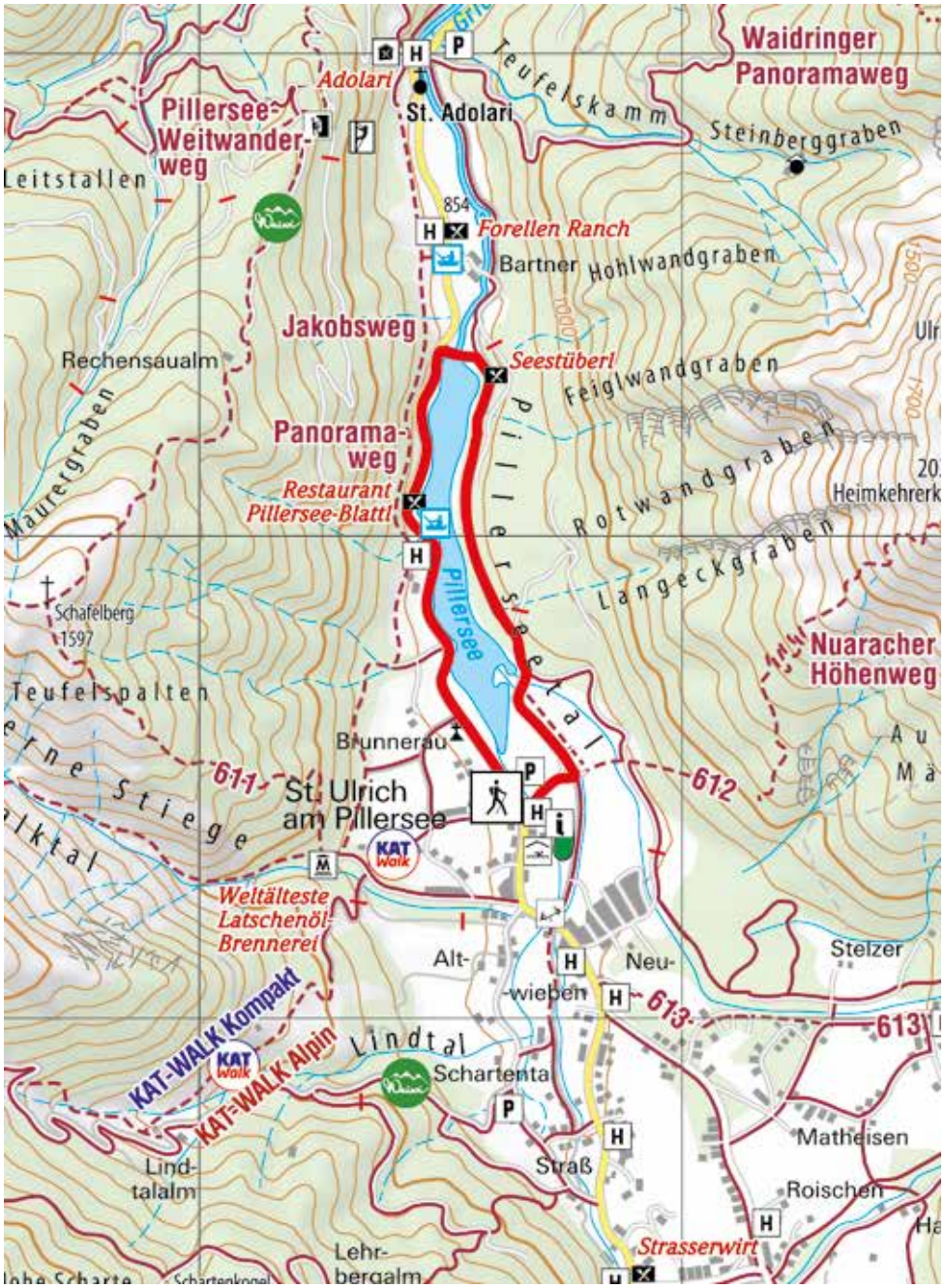

© Petra Ashler

Höhenmeter bergauf | altitude difference uphill	10 m
Höchster Punkt | highest point	854 m
Streckenlänge gesamt | route length total	4,4 km
Gehzeit gesamt | walking time total	1:10 h
Kondition | effort level	#
Technik | skills level	#

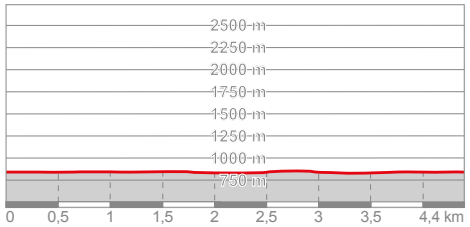

Ausgangspunkt | starting point
Parkplatz Pillersee | car park Pillersee

Einkehrmöglichkeit | Resting place
Restaurant Pillersee Blattl, Seestüberl/Kiosk, Dorfzentrum St. Ulrich a.P.

Parkmöglichkeit | parking
Parkplatz Pillersee (kostenpflichtig)
| car park Pillersee (with costs)

Bushaltestelle | bus stop
St. Ulrich am Pillersee Gemeindeamt

Wegbeschreibung
Dieser Spaziergang startet am Parkplatz Pillersee. Entlang des Baches spaziert man zum Ufer des Pillersees. Auf der rechten Seeseite geht's entlang, vorbei an zahlreichen Rast- und Verweilplätzen bis zum Seestüberl / Kiosk am Pillersee (Stand-Up Paddeling, Tretbootfahren, Murmelparcours, Station Steinbergkönig, uvm.). Dem asphaltierten Weg ein Stück weiter folgen und links über den kleinen Steg den Bach queren. Am Restaurant Pillersee-Blattl vorbei, führt der Weg zurück ins Zentrum zum Ausgangspunkt

Tour description
This walk starts at the Pillersee car park. Walk along the stream to the shore of the Pillersee. Walk along the right-hand side of the lake, past numerous rest and resting places to the kiosk at Pillersee (stand-up paddling, pedal boating, marble course, Steinbergkönig station, etc.). Follow the asphalt path a little further and cross the stream on the left over the small footbridge. Past the Pillersee-Blattl restaurant, the trail leads back to the centre and the starting point.

für Familien & Kinderwagen | for families & buggies

Wandernadel | hiking pin

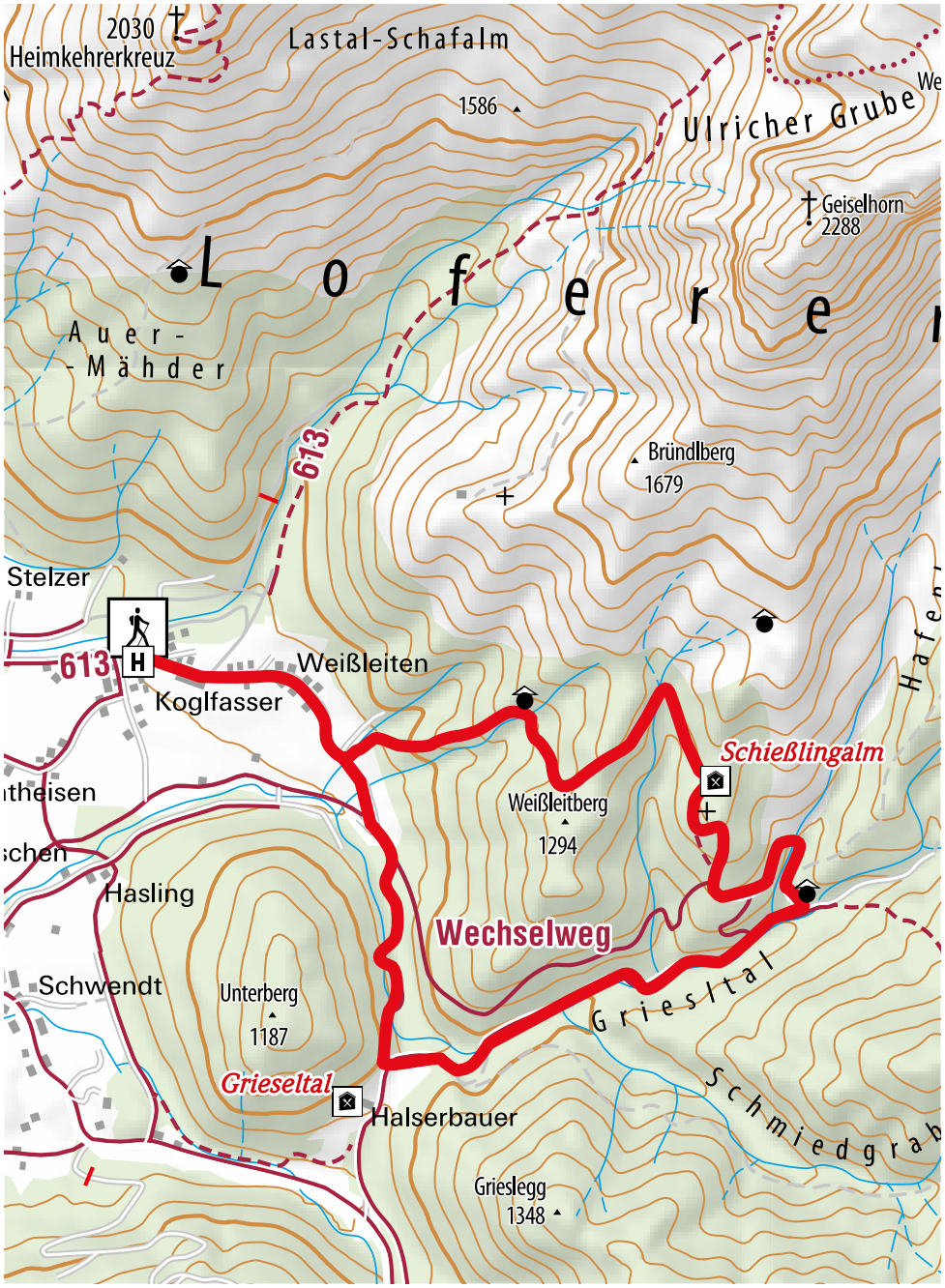

Höhenmeter | altitude difference	402 m
Höchster Punkt | highest point	1271 m
Streckenlänge gesamt | route length total	8,1 km
Gehzeit Aufstieg | walking time ascent	1:50 h
Gehzeit Abstieg | walking time descent	1:20 h
Kondition | effort level	##
Technik | skills level	##

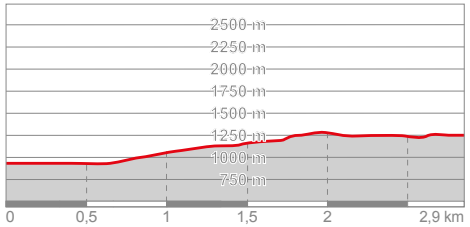

Ausgangspunkt | starting point
Kleiner Parkplatz Weißleiten / Lastal
| small car park Weißleiten / Lastal

Einkehrmöglichkeit | Resting place
Schießlingalm, Grieseltal

Parkmöglichkeit | parking
Kleiner Parkplatz Weißleiten / Lastal
| small car park Weißleiten / Lastal

Bushaltestelle | bus stop
St. Ulrich am Pillersee Koglfasserweg

Wegbeschreibung
In Weißleiten zuerst in Richtung Grieseltal, dann bergauf auf dem gut markierten Weg zur Schießlingalm (1.271 m), direkt am Fuße der Steinberge. Der Rückweg wird über das wunderschöne Grieseltal zurück gelegt.

Tour description
From Weißleiten walk in the direction of Grieseltal. Then up on the well marked trail to the Schießlingalm, (1.271 m), located in front of the Steinberge. The way back is via the beautiful Grieseltal valley.

für Familien | for families

Wandernadel | hiking pin

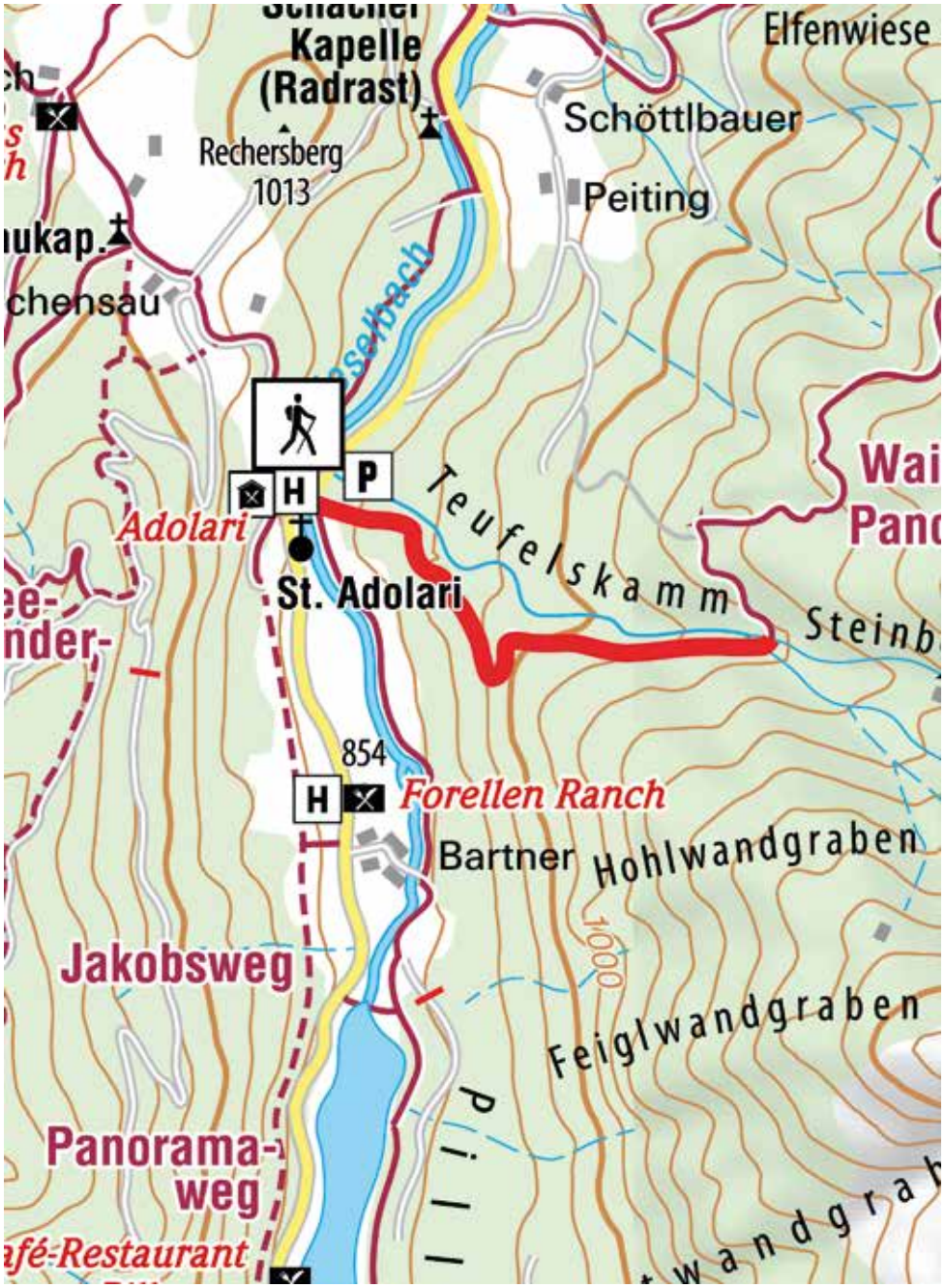

© Petra Astner

Höhenmeter bergauf | altitude difference uphill	100 m
Höchster Punkt | highest point	968 m
Streckenlänge eine Strecke | route length one way	0,6 km
Gehzeit eine Strecke | walking time one way	0:25 h
Kondition | effort level	#
Technik | skills level	#

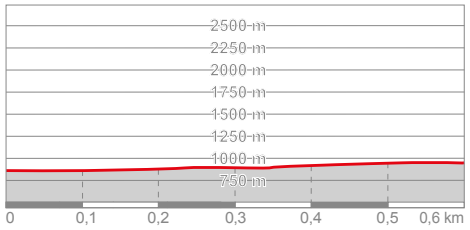

Ausgangspunkt | starting point
Parkplatz (car park) Teufelsklamm Adolari

Einkehrmöglichkeit | Resting place
Gasthof Adolari; Keine Einkehrmöglichkeit entlang des Weges! No resting place along the path.

Parkmöglichkeit | parking
Parkplatz Teufelsklamm Adolari (kostenpflichtig)
| car park Teufelsklamm Adolari (fee required)

Bushaltestelle | bus stop
St. Ulrich am Pillersee Adolari

Wegbeschreibung
Der Parkplatz (gebührenpflichtig) befindet sich direkt vor der Teufelsklamm. Ab hier folgt man den Wegweisern „Teufelsklamm“ und wandert scharf nach Osten auf dem Forstweg aufwärts. Nach etwa 400 m biegt man links ab und folgt einem markierten Fußweg in die Klamm. Von der Brücke hat man einen schönen Blick in die Klamm, der Teufel grüßt Sie aus einer Felsnische. Trittsicherheit und gutes Schuhwerk ist unbedingt erforderlich, besonders bei nassem und somit rutschigem Untergrund! Retour über dieselbe Strecke.

Tour description
Starting point is the public parking Teufelsklamm (chargeable). From here follow the sign-posts „Teufelsklamm“ and walk eastwards. After about 400 m turn left and continue on the footpath into the gorge. At the end a little devil‘s figure awaits you. Please wear good shoes - especially in case of rainy weather! Back via the same route.

für Familien | for families

Wandernadel | hiking pin

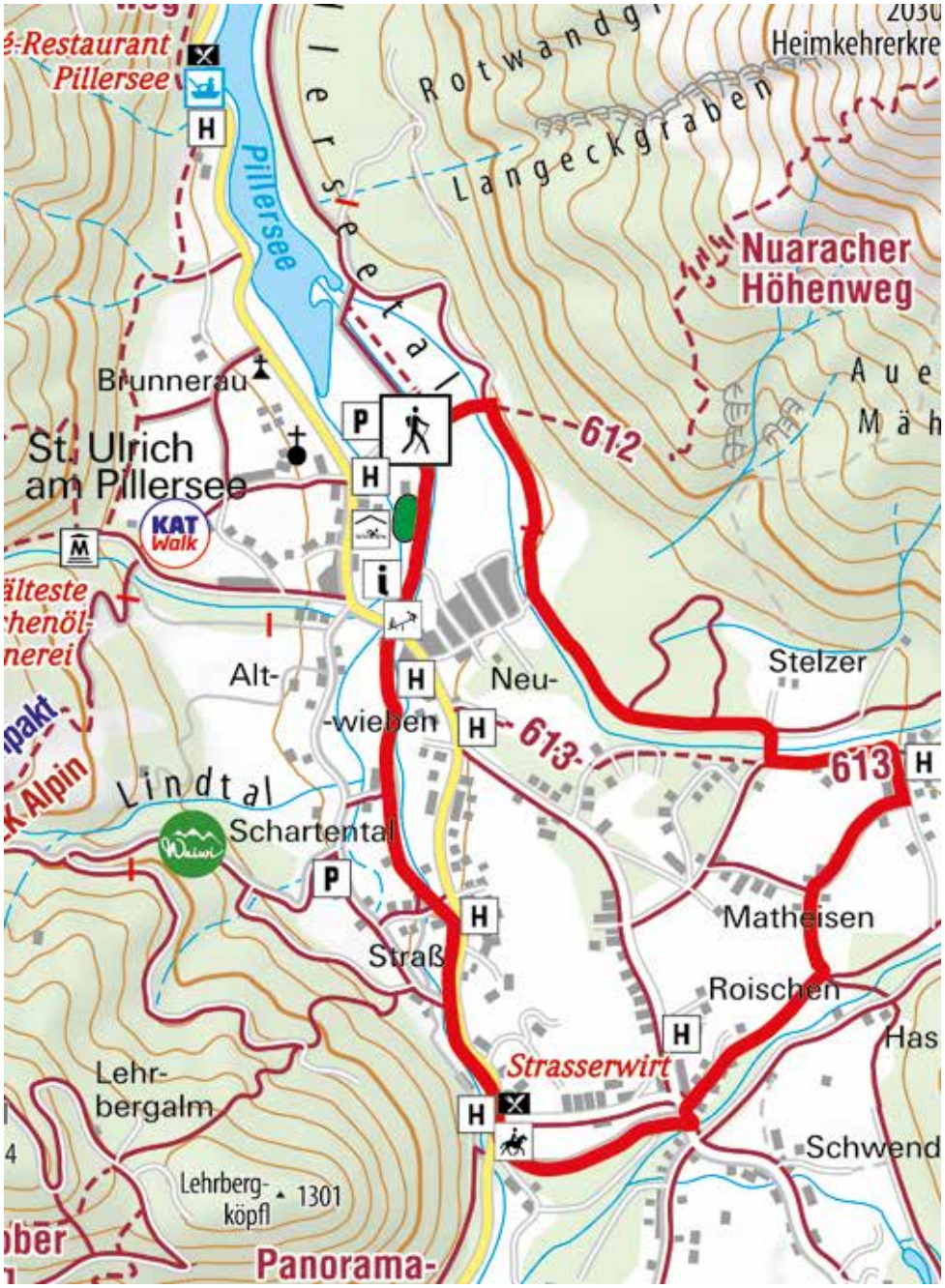

Höhenmeter bergauf | altitude difference uphill	60 m
Höchster Punkt | highest point	910 m
Streckenlänge gesamt | route length total	7,2 km
Gehzeit gesamt | walking time total	1:50 h
Kondition | effort level	#
Technik | skills level	#

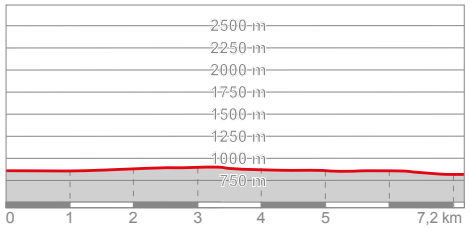

Ausgangspunkt | starting point
Parkplatz (car park) Pillersee

Einkehrmöglichkeit | Resting place
Gasthof Strasserwirt

Parkmöglichkeit | parking
Parkplatz Pillersee (kostenpflichtig)
| car park Pillersee (fee required)

Bushaltestelle | bus stop
St. Ulrich am Pillersee Gemeindeamt

Wegbeschreibung
Vom Parkplatz Pillersee (gebührenpflichtig) über den Steg den kleinen Bach überqueren, geradeaus weiter, dann geht es rechts hinter Neuwieben in Richtung Weißleiten. Im Bereich des Koglfasserwegs zum Weiler Au abzweigen, um von dort zum Strasserwirt zu gelangen. Danach von Strass aus über den Rad- und Wanderweg zurück in das Dorfzentrum von St. Ulrich am Pillersee.

Tour description
From the car park Pillersee (chargeable) cross the footbridge over the small river and walk straight on. Then the trail leads right behind Neuwieben in the direction of Weißleiten. In the area of the Koglfasser path take the path to Weiler Au and from there you'll reach the Strasserwirt. After Strass take the walking/bike path back into the village center of St. Ulrich am Pillersee.

für Familien & Kinderwagen | for families & buggies

Wandernadel | hiking pin

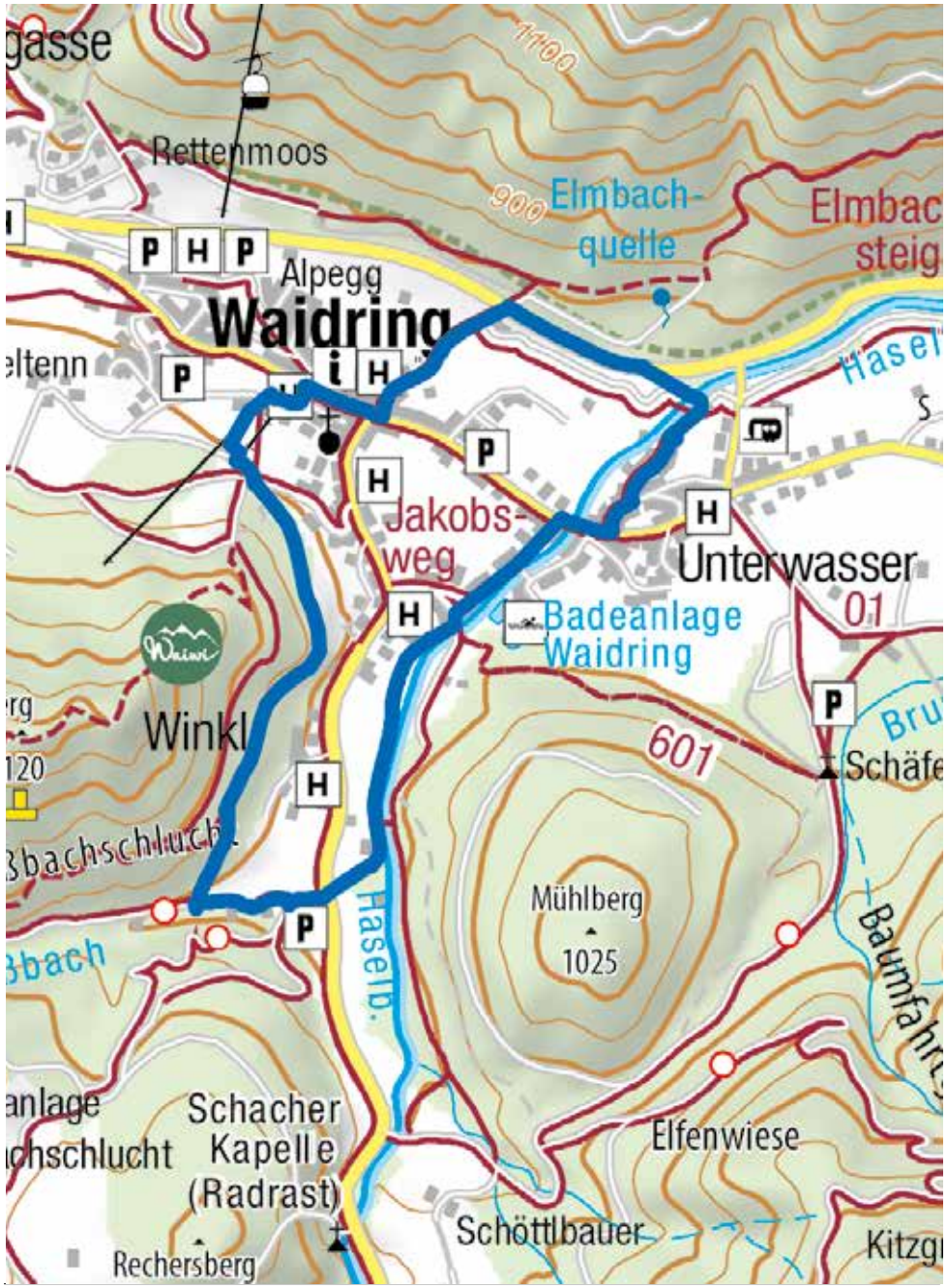

Höhenmeter bergauf | altitude difference uphill	70 m
Streckenlänge gesamt | route length total	5 km
Gehzeit gesamt | walking time total	2:00 h
Kondition | effort level	#
Technik | skills level	#

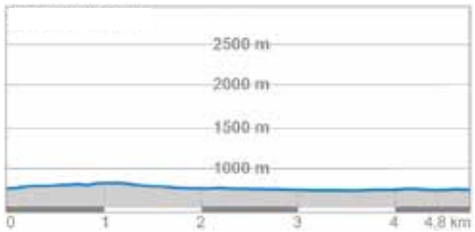

Ausgangspunkt | starting point
Dorfzentrum Gemeindeamt Waidring
| village center municipal office Waidring

Einkehrmöglichkeit | Resting place
Gaststätten im Dorfzentrum
| restaurants in the village center

Parkmöglichkeit | parking
Parkplatz (car park) Hausberg

Bushaltestelle | bus stop
Waidring Gemeindeamt

Wegbeschreibung
Abseits der alltäglichen Wanderrouten erleben Sie auf dem Sagenweg in Waidring Geschichten, Mythen und aussergewöhnliche Begegnungen. Auf rund 5 km führt der familien- und kinderwagenfreundliche Wanderweg zwischen Waldetappen und sonnigen Passagen durch 12 im Ort beheimatete Sagen. Vom versteinerten Gesicht über die Goldtraufe oder der Habergeiss bishin zum Ungeheuer vom Sonnberg ist für Groß und Klein eine abwechslungsreiche, leichte Wanderung und Stationen mit Unterhaltungsfaktor geboten.
Und wer weiß, man sagt ja dass jede Sage einen wahren Ursprung hat…

Tour description
Away from the everyday hiking routes, experience stories, myths and extraordinary encounters on the Legend Trail in Waidring. On around 5 km, the family and children's saga-friendly hiking trail leads through 12 sagas between forest stages and sunny passages. From the petrified face to the Goldtraufe or the Habergeiss to the monster of the Sonnberg, a varied, easy hike and stations with entertainment factor are offered for young and old.

für Familien & Kinderwagen | for families & buggies

Wandernadel | hiking pin

Höhenmeter bergauf | altitude difference uphill	45 m
Höchster Punkt | highest point	937 m
Streckenlänge gesamt | route length total	7,2 km
Gehzeit gesamt | walking time total	1:55 h
Kondition | effort level	#
Technik | skills level	#

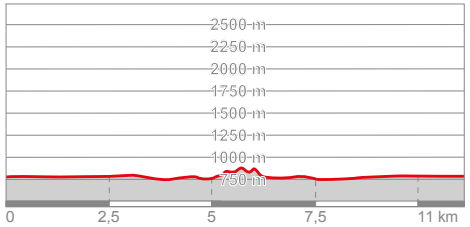

Ausgangspunkt | starting point
Dorfzentrum Gemeindeamt Waidring
| village center municipal office Waidring

Einkehrmöglichkeit | Resting place
Genussladen Seibl, div. Lokalitäten im Dorfzentrum | various locations in the village centre

Parkmöglichkeit | parking
Parkplatz (car park) Hausberg

Bushaltestelle | bus stop
Waidring Gemeindeamt

Wegbeschreibung
Vom Dorf in Richtung Brennerei Brandtner, von dort links auf den Wiesenweg abzweigen und zur Blachholzkapelle wandern. Weiter geht's dem Spazierweg folgend bis zum Weiler Enthgrieß / Genussladen Seibl (Einkehrmöglichkeit). Von dort aus über den Rad- und Gehweg zurück ins Zentrum von Waidring.

Tour description
From the village towards the Brandtner distillery, from there turn left onto the meadow path and hike to the Blachholz chapel. Continue along the footpath to the hamlet of Enthgrieß / Genussladen Seibl (refreshment stop). From there, take the cycle path and footpath back to the centre of Waidring.

für Familien & Kinderwagen | for families & buggies

Wandernadel | hiking pin

Höhenmeter bergauf | altitude difference uphill	50 m
Höchster Punkt | highest point	822 m
Streckenlänge gesamt | route length total	6,5 km
Gehzeit gesamt | walking time total	1:45 h
Kondition | effort level	#
Technik | skills level	#

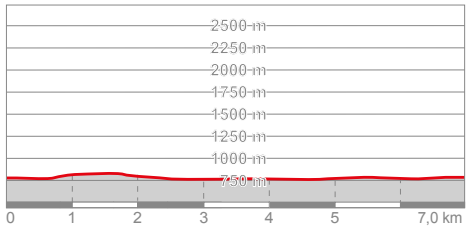

Ausgangspunkt | starting point
Dorfzentrum Gemeindeamt Waidring
| village center municipal office Waidring

Einkehrmöglichkeit | Resting place
Keine Einkehrmöglichkeit entlang des Weges!
| No resting place along the path.

Parkmöglichkeit | parking
Parkplatz (car park) Hausberg

Bushaltestelle | bus stop
Waidring Gemeindeamt

Wegbeschreibung

Vom Dorfzentrum / Gemeindeamt die Landesstraße am Gehsteig entlang in Richtung Pillersee gehen. Links in den Achenweg abzweigen und diesen bis zum Mühlrad der alten Hackenschmiede entlang spazieren. Über das „Pfarrersteigl" (Kreuzweg) zur Schäferaukapelle, von dort zur Kneippanlage Seisenbachquelle und über den Ortsteil Unterwasser zurück ins Ortszentrum.

Tour description

From the village centre / municipal office, walk along the pavement in the direction of Pillersee. Turn left into the Achenweg and walk along it to the mill wheel of the old Hackenschmiede. Walk along the „Pfarrersteigl" (Way of the Cross) to the Schäferau Chapel, from there to the Seisenbachquelle Kneipp facility and back to the village centre via the Unterwasser district.

für Familien | for families

Wandernadel | hiking pin

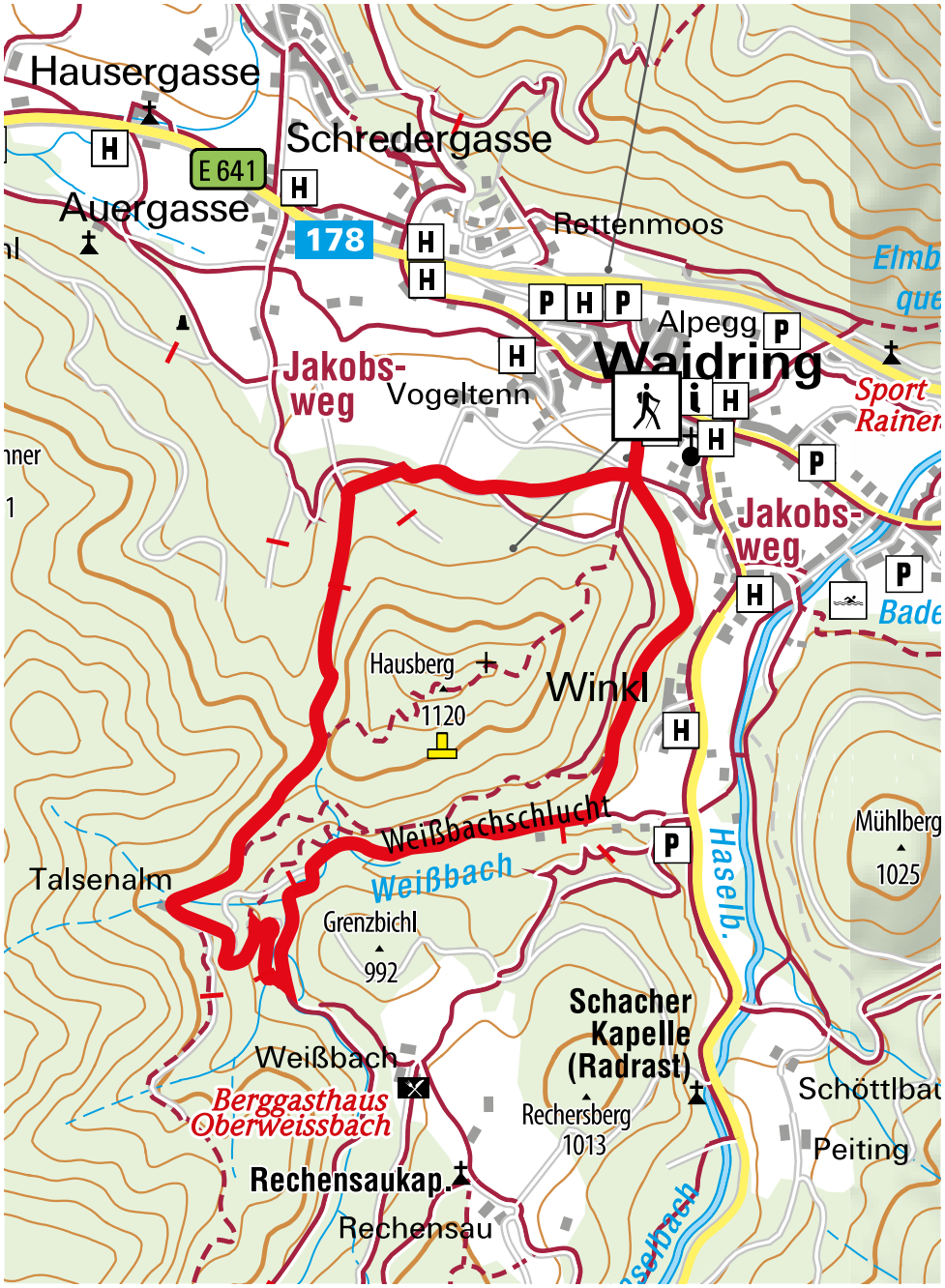

Höhenmeter bergauf | altitude difference uphill	210 m
Höchster Punkt | highest point	989 m
Streckenlänge gesamt | route length total	6,3 km
Gehzeit gesamt | walking time total	2:00 h
Kondition | effort level	##
Technik | skills level	##

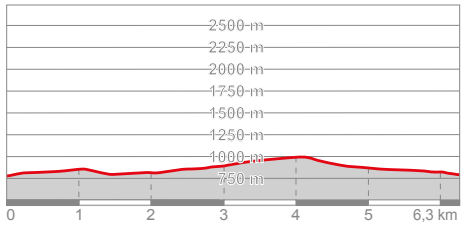

Ausgangspunkt | starting point
Parkplatz (car park) Hausberg

Einkehrmöglichkeit | Resting place
Keine Einkehrmöglichkeit entlang des Weges! Genügend Verpflegung mitnehmen. | No resting place along the path. Take enough food and drinks with you.

Parkmöglichkeit | parking
Parkplatz (car park) Hausberg

Bushaltestelle | bus stop
Waidring Gemeindeamt

Wegbeschreibung
Vom Ausgangspunkt am Hausberg - Parkplatz folgt man dem Weg bergauf bis zum Brunnen. Hier links halten und dem Wanderweg oberhalb der Weissbachschlucht bis zum Forstweg Richtung Talsenalm folgen. Am Forstweg rechts halten, zur Talsenalm (nicht bewirtschaftet) wandern und über den Krinnsattel zum Ausgangspunkt am Parkplatz Hausberg retour gehen.

Tour description
From the starting point at the Hausberg car park, follow the path uphill to the fountain. Keep left here and follow the hiking trail above the Weissbachschlucht gorge to the forest road towards the Talsenalm. Keep to the right at the forest path, hike to the Talsenalm (not managed) and return via the Krinnsattel to the starting point at the Hausberg car park.

für Familien | for families

Wandernadel | hiking pin

Höhenmeter bergauf | altitude difference uphill	200 m
Höchster Punkt | highest point	1869 m
Streckenlänge gesamt | route length total	4,0 km
Gehzeit gesamt | walking time total	1:30 h
Kondition | effort level	#
Technik | skills level	#

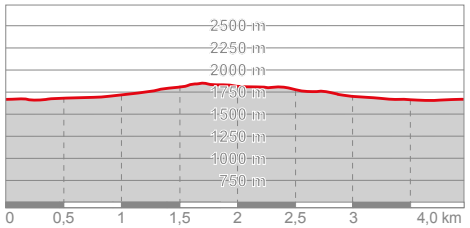

Ausgangspunkt | starting point
Triassic Park Steinplatte

Einkehrmöglichkeit | Resting place
Panoramarestaurant Kammerkör

Parkmöglichkeit | parking
Parkplatz (car park) Bergbahnen Steinplatte Waidring

Bushaltestelle | bus stop
Waidring Gondelbahn

Wegbeschreibung
Der Triassic Trail führt vom Triassic Park zur Aussichtsplattform, von der aus man das herrliche Panorama bewundern kann. Weiter geht es zum „Speichersee Plattenkogel", wo seit geraumer Zeit ein „echter" Ichthyosaurier sein Unwesen treibt. Entlang des „Triassic Trails" gehts hinauf zum Gipfel der Steinplatte. Zurück führt der Weg unterhalb des Plattenkogel zur „Roten Wand" und weiter zum Ausgangspunkt.

Tour description
The Triassic Trail leads from the Triassic Park to the viewing platform, where you can admire the wonderful panoramic view. You walk further on to the artificial lake „Speichersee Plattenkogel", where recently a „real" Ichthyosaur is hanging around. Along the Triassic Trail you walk up to the Steinplatte peak. The way back leads you underneath the „Plattenkogel" to the „Rote Wand" and to the starting point.

für Familien | for families

Wandernadel | hiking pin

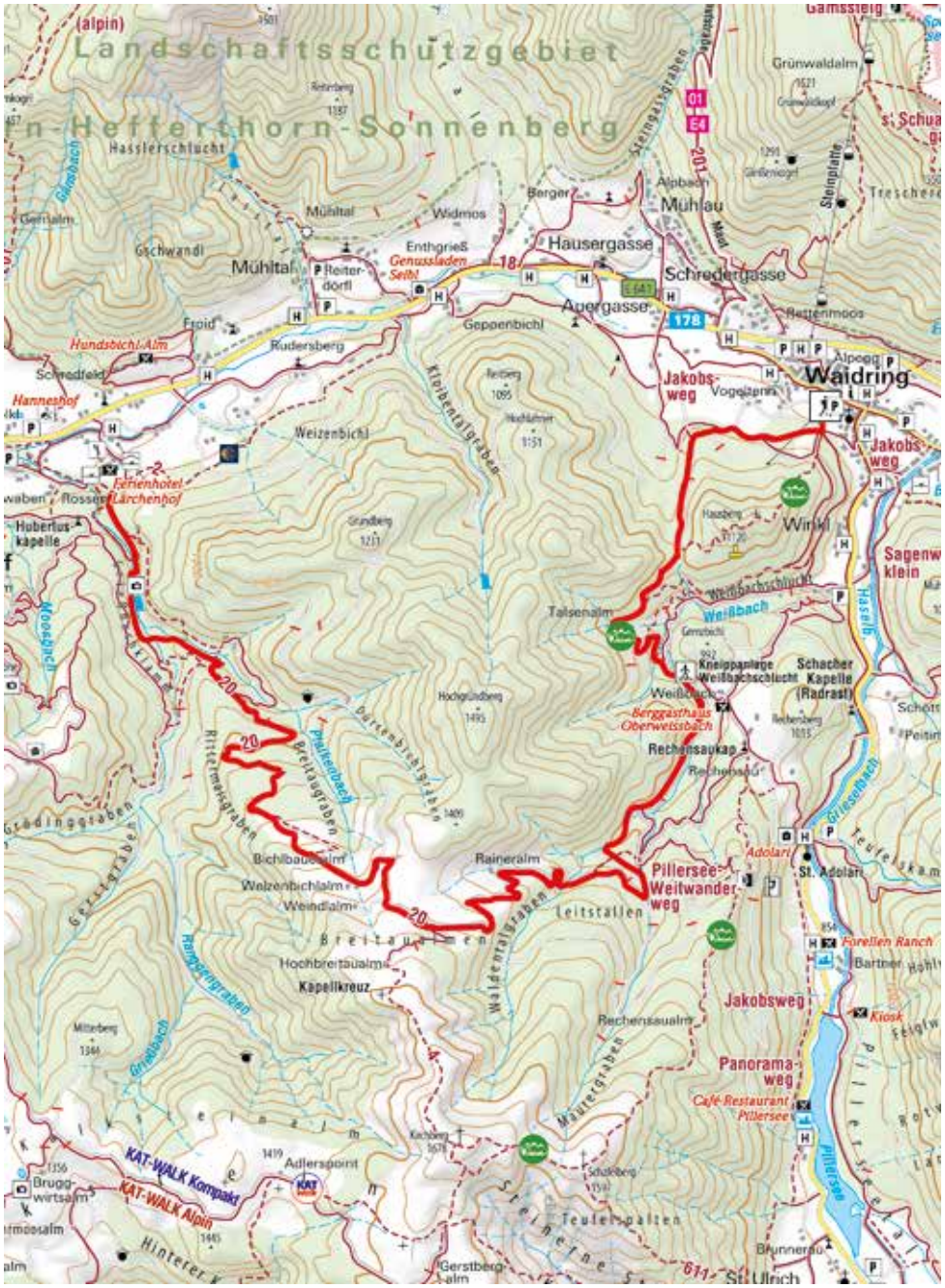

© Franz Gerdl

Höhenmeter bergauf | altitude difference uphill	700 m
Höchster Punkt | highest point	1364 m
Streckenlänge gesamt | route length total	15,4 km
Gehzeit gesamt | walking time total	5:45 h
Kondition | effort level	###
Technik | skills level	##

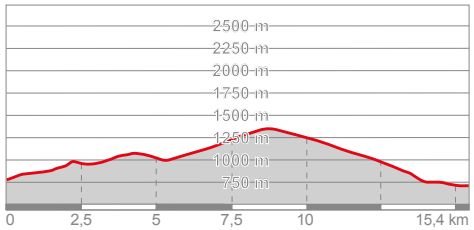

Ausgangspunkt | starting point
Parkplatz (car park) Hausberg

Einkehrmöglichkeit | Resting place
Keine Einkehrmöglichkeit entlang des Weges! Genügend Verpflegung mitnehmen. | No resting place along the path. Take enough food and drinks with you.

Parkmöglichkeit | parking
Parkplatz (car park) Bergbahnen Steinplatte Waidring

Bushaltestelle | bus stop
Waidring Gemeindeamt

Wegbeschreibung
Die Wanderung beginnt am Liftparkplatz Hausberg. Von dort aus hinauf bis zum Fahrweg. Hier rechts weiter bis zur Abzweigung Krinnsattel. Hinauf zum Sattel und weiter bis zur Talsenalm. Dem Weg zur Raineralm folgen und weiter bis zur Gabelung Hochbreitaualm gehen. Hier den Weg geradeaus talwärts zur Weizenbichlalm, Bichlbaueralm und zum Grießbachgraben nehmen. Am Ende können Sie die atemberaubende Grießbachklamm durchwandern und von Erpfendorf aus den kostenlosen Wanderbus (mit Gästekarte) zurück nach Waidring nehmen.

Tour description
Starting point is the T-bar lift parking at the Hausberg. Follow the path uphill to the road. Then further on the right side to the turnoff Krinnsattel, from there up to the Sattel and further on to the Talsenalm. Walk to Raineralm and then further on to the turnoff Hochbreitaualm. There you take the path straight ahead down to the valley to the Weizenbichlalm, Bichlbaueralm and to the Grießbach. At the end you can walk through the stunning Grießbachklamm and take the bus (free of charge with your guest card) back from Erpfendorf to Waidring.

für Familien | for families

Wandernadel | hiking pin

Höhenmeter bergauf | altitude difference uphill	410 m
Höchster Punkt | highest point	1764 m
Streckenlänge Aufstieg | route length ascent	7,4 km
Gehzeit Aufstieg | walking time ascent	2:30 h
Gehzeit Abstieg | walking time descent	2:00 h
Kondition | effort level	##
Technik | skills level	##

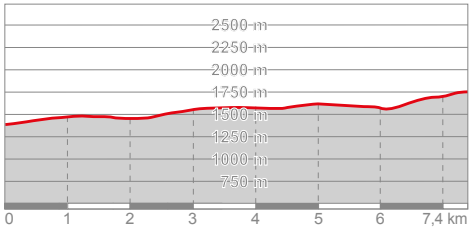

Ausgangspunkt | starting point
Höhenparkplatz Mautstraße Steinplatte
| car park at the end of the toll road Steinplatte

Einkehrmöglichkeit | Resting place
Straubinger Haus

Parkmöglichkeit | parking
Höhenparkplatz Mautstraße Steinplatte
| car park at the end of the toll road Steinplatte

Bushaltestelle | bus stop
Keine Bushaltestelle in der Nähe!
Bei Auffahrt mit der Bergbahn | when using the cable car: Waidring Gondelbahn

Wegbeschreibung
Vom Höhenparkplatz Steinplatte (Auffahrt über die Mautstraße - gebührenpflichtig) über den Naturlehrpfad in Richtung Durchkaseralmen, Windbühel. Von hier auf dem linken Weg (Markierung 6) zum Straubinger Haus (1.558 m - Übernachtungsmöglichkeit) und weiter zum Fellhorn (1.764 m). Rückweg über dieselbe Strecke.
Alternative: Auffahrt mit der Gondelbahn Steinplatte, von dort bergab zum Höhenparkplatz Steinplatte, Gehzeit ca. 45 Minuten. Für den Rückweg vom Parkplatz zur Gondelstation 1 h Gehzeit einplanen.

Tour description
From the Steinplatte parking (ascent via toll road) take the nature trail to the Durchkaseralm and Windbühel. From there take the trail on the left (No 6) to the Straubinger Haus (1.558 m - accommodation). From there walk to the Fellhorn (1.764 m). Back via the same route. Alternative: ascent with the cable car Steinplatte, from there it takes you about 45 minutes down to the Steinplatte parking. Keep in mind that it takes one hour to get back from the car park to the gondola station.

für Familien | for families

Wandernadel | hiking pin

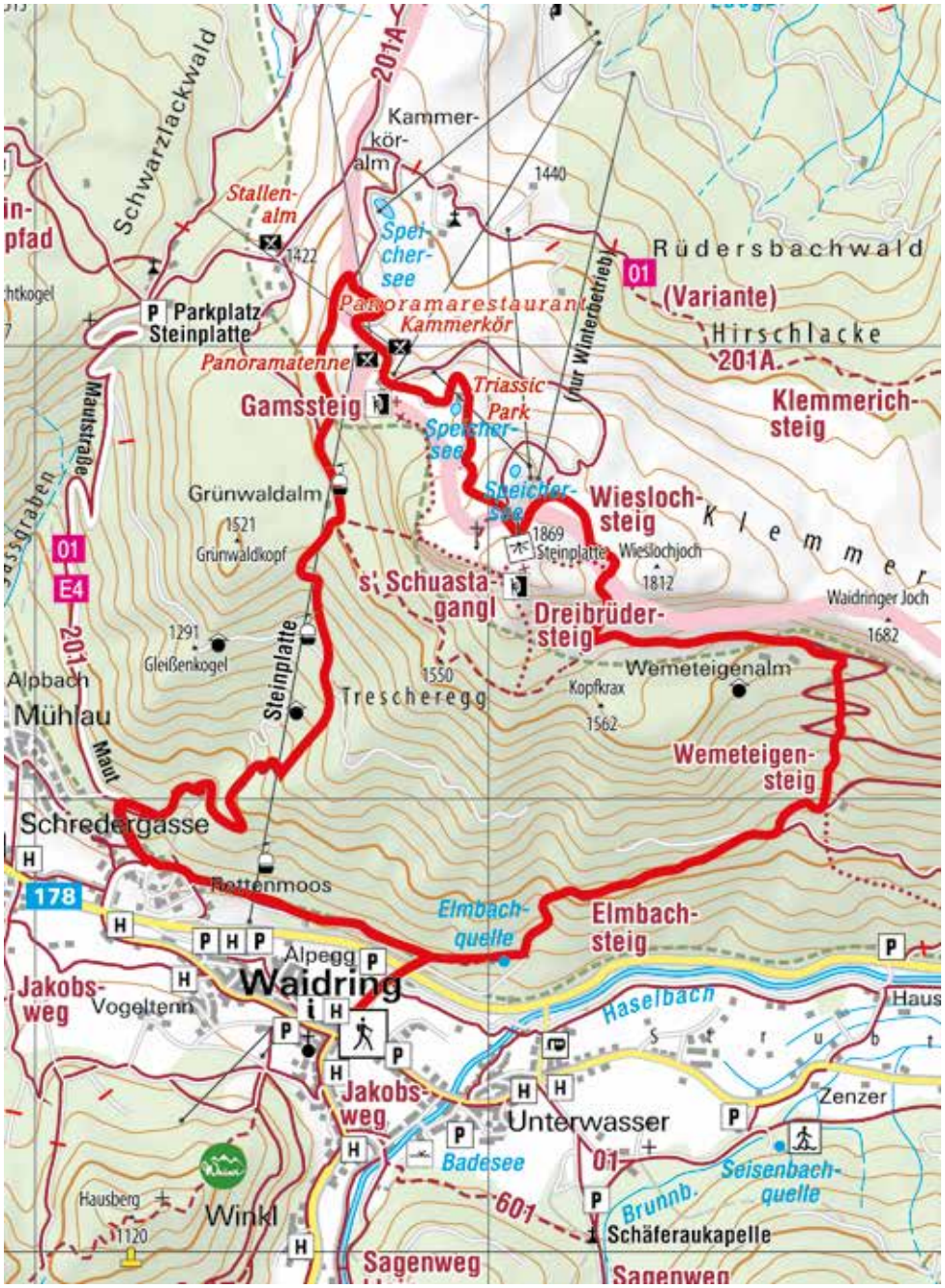

Höhenmeter bergauf | altitude difference uphill	1100 m
Höchster Punkt | highest point	1869 m
Streckenlänge gesamt | route length total	13 km
Gehzeit Aufstieg | walking time ascent	4:30 h
Gehzeit Abstieg | walking time descent	3:00 h
Kondition | effort level	####
Technik | skills level	####

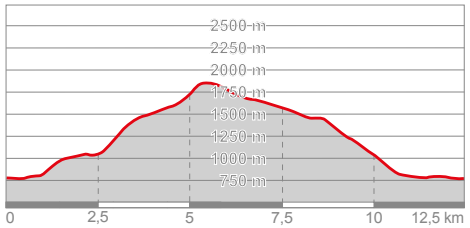

Ausgangspunkt \| starting point
Dorfzentrum Gemeindeamt Waidring
\| village center municipal office Waidring

Einkehrmöglichkeit \| Resting place
Panoramarestaurant Kammerkör

Parkmöglichkeit \| parking
Parkplatz (car park) Hausberg

Bushaltestelle \| bus stop
Waidring Gemeindeamt

Wegbeschreibung
Vom Dorfzentrum die Hintergasse hinaus und durch die Straßenunterführung. Nun rechts haltend den Elmbachsteig hinauf zur Wemeteigenalm und weiter bis zum Wieslochsteig. Hier über Seilsicherungen zum Gipfel der Steinplatte aufsteigen. Zurück über das Berghaus Kammerkör und über den Köhrsteig zur Grünwaldalm talwärts. Von hier den Steig steil hinab zur Schredergasse und zurück nach Waidring.
TIPP: Kraftplatz Elmbachquelle! Möglichkeit der Gondelbahnbenützung!

Tour description
From the village center you walk through the „Hintergasse“ and the underpass. Follow the Elmbachsteig on the right and walk up to the Wemeteigenalm and then further on to the Wieslochsteig. From there you climb over a belayed track up to the peak. You return over „Kammerkör“ and the Köhrsteig back to the Grünwaldalm. From there you take the steep descending track to the Schredergasse back to Waidring.
Tip: Power spot „Elmbachquelle“. Possiblity to use the cable car!

für Familien \| for families

Wandernadel \| hiking pin

Höhenmeter bergauf | altitude difference uphill	600 m
Höchster Punkt | highest point	1245 m
Streckenlänge gesamt | route length total	15,7 km
Gehzeit Aufstieg | walking time ascent	2:45 h
Gehzeit Abstieg | walking time descent	2:45 h
Kondition | effort level	##
Technik | skills level	##

Ausgangspunkt | starting point
Wanderparkplatz (hikers car park) Aschertal

Einkehrmöglichkeit | Resting place
Gasthof Adolari (St. Ulrich a.P.)

Parkmöglichkeit | parking
Wanderparkplatz (hikers car park) Aschertal

Bushaltestelle | bus stop
Waidring Gemeindeamt

Wegbeschreibung

Vom Parkplatz Aschertal dem Forstweg folgen bis zur Abzweigung Griessbachsteig und dann rechts weiter auf dem Weg bis zur Kitzgrabenhütte (Gipfeltipp: von hier aus führt ein Steig in vielen Serpentinen steil hinauf zum Brunnkopf, 1.782 m, SCHWIERIG!). An der Kitzgrabenhütte vorbei, dem linken Weg folgend wieder talwärts durch die Teufelsklamm zum Parkplatz gegenüber von St. Adolari (Einkehrmöglichkeit). Beim Parkplatz die Hauptstraße queren, über die Brücke auf die andere Bachseite und dem Wegverlauf wieder bis zur Hauptstraße folgen. Diese queren und über Schöttlbauer Richtung Schäferaukapelle wandern. Dem schattigen Weg zur Kneippanlage und dem Ausgangspunkt folgen.

Tour description

The starting point is in the Aschertal parking. Take the forest path to the turnoff Griessbachsteig and further on to the Kitzgrabenhütte. (Peak tip: from here a steep track leads in a few serpentines up to the Brunnkopf, 1.782 m, DIFFICULT!) Walk past the Kitzgrabenhütte and follow the path on the left downhill towards the valley through the Teufelsklamm and the car park there. (Gasthof Adolari - refreshment stop). Cross the main road at the car park, cross the bridge to the other side of the stream and follow the path back to the main road. Cross the main road and walk via Schöttlbauer towards the Schäferau chapel. Follow the shady path to the Kneipp facility and the starting point.

für Familien | for families

Wandernadel | hiking pin

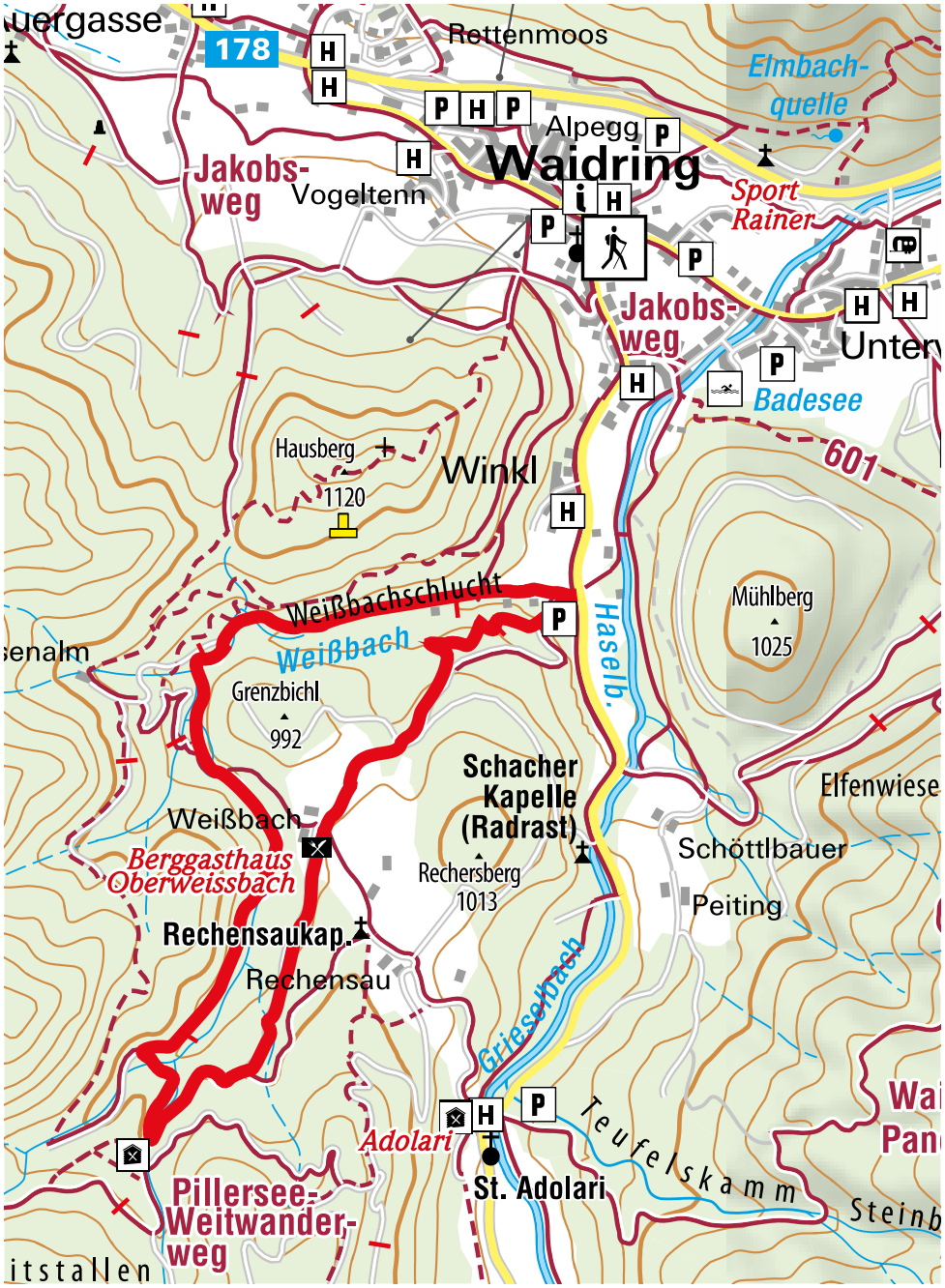

Höhenmeter bergauf | altitude difference uphill	150 m
Höchster Punkt | highest point	939 m
Streckenlänge gesamt | route length total	3,5 km
Gehzeit gesamt | walking time total	1:15 h
Kondition | effort level	#
Technik | skills level	#

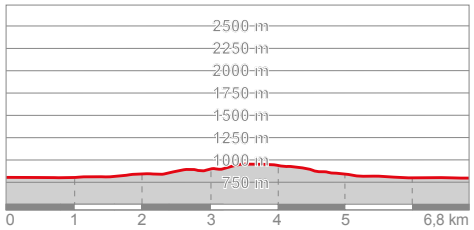

Ausgangspunkt | starting point
Wanderparkplatz (hikers car park) Weissbach

Einkehrmöglichkeit | Resting place
Alpengasthof Oberweissbach

Parkmöglichkeit | parking
Wanderparkplatz (hikers car park) Weissbach

Bushaltestelle | bus stop
Waidring Winkl

Wegbeschreibung
Vom Parkplatz Weissbach auf dem Forstweg (rechts) den Bach entlang in die Schlucht wandern. Bei der 2. Wildfütterung links abzweigen und über den Steig zum Gasthof Oberweissbach. Von hier aus über die Fahrstraße zurück hinunter zum Parkplatz. Tipp: Legen Sie ein Pause an der Kneippanlage ein!

Tour description
From the Weissbach car park, hike on the forest path (right) along the stream into the gorge. At the 2nd game feeding area, turn left and walk along the path to the Oberweissbach inn. From here, take the road back down to the car park. Tip: Take a break at the Kneipp facility!

für Familien | for families

Wandernadel | hiking pin

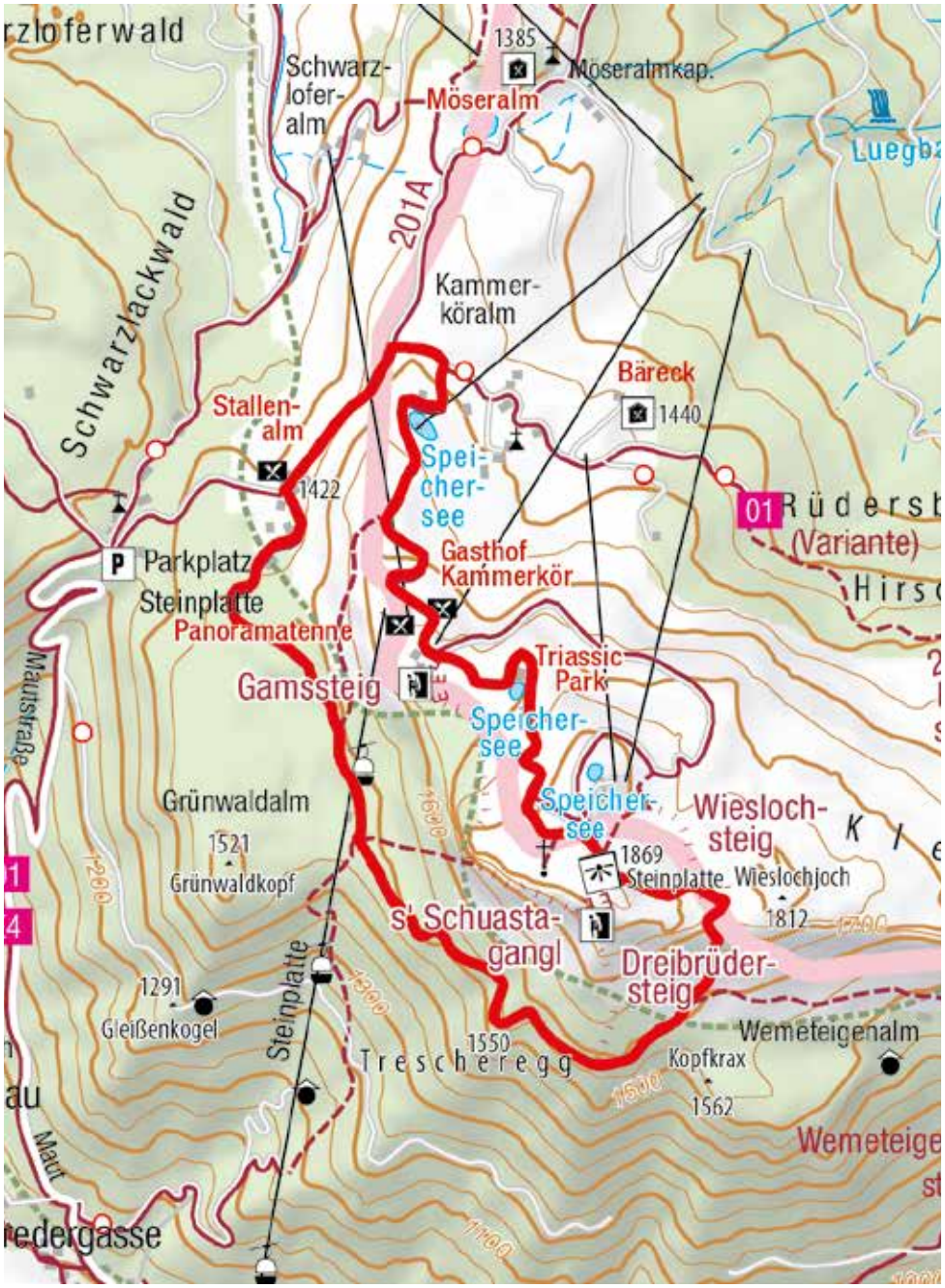

© Kathrin Lagner

Höhenmeter bergauf | altitude difference uphill	450 m
Höchster Punkt | highest point	1869 m
Streckenlänge gesamt | route length total	7,8 km
Gehzeit Aufstieg | walking time ascent	2:25 h
Gehzeit Abstieg | walking time descent	1:00 h
Kondition | effort level	##
Technik | skills level	###

Ausgangspunkt | starting point
Bergstation Gondelbahn Steinplatte
| mountain station gongola Steinplatte

Einkehrmöglichkeit | Resting place
Panoramarestaurant Kammerkör

Parkmöglichkeit | parking
Bergbahnen Steinplatte

Bushaltestelle | bus stop
Waidring Gondelbahn

Wegbeschreibung
Von der Bergstation der Gondelbahn Steinplatte geht es dem Straßenverlauf folgend hinunter zur Stallenalm. Hier zweigt man Richtung Grünwaldalm / Wemeteigenalm ab und wandert auf herrlichen Almwegen am Fuße der Steinplatte. Bei der Grünwaldalm hält man sich rechts Richtung Wiesloch / Wemeteigen. Entlang der Tour genießt man immer wieder die tollen Aussichtspunkte. Oberhalb der Kopfkrax zweigt der Steig links ab und führt schon hier vereinzelt über Felsen (leichte ungesicherte Kletterei). Bei einer weiteren Kreuzung hält man sich rechts und steigt über felsigeres Gelände über einen Steig zum Gipfel auf. Vom Gipfel der Steinplatte führt der Weg über die Serpentinen der Schotterstraße wieder zurück zum Ausgangspunkt.

Tour description
From the top station of the Steinplatte cable car, follow the road down to the Stallenalm. Here you branch off in the direction of Grünwaldalm / Wemeteigenalm and hike along wonderful alpine paths at the foot of the Steinplatte. At the Grünwaldalm, keep to the right in the direction of Wiesloch / Wemeteigen.
Along the tour you can enjoy the great viewpoints again and again. Above the Kopfkrax, the trail branches off to the left and leads over some rocks (easy, unsecured climbing). At another junction, keep to the right and climb over rockier terrain via a path to the summit. From the summit of the Steinplatte, the trail leads back to the starting point via the serpentines of the gravel road.

für Familien | for families

Wandernadel | hiking pin

LINIENNETZPLAN

KITZBÜHEL

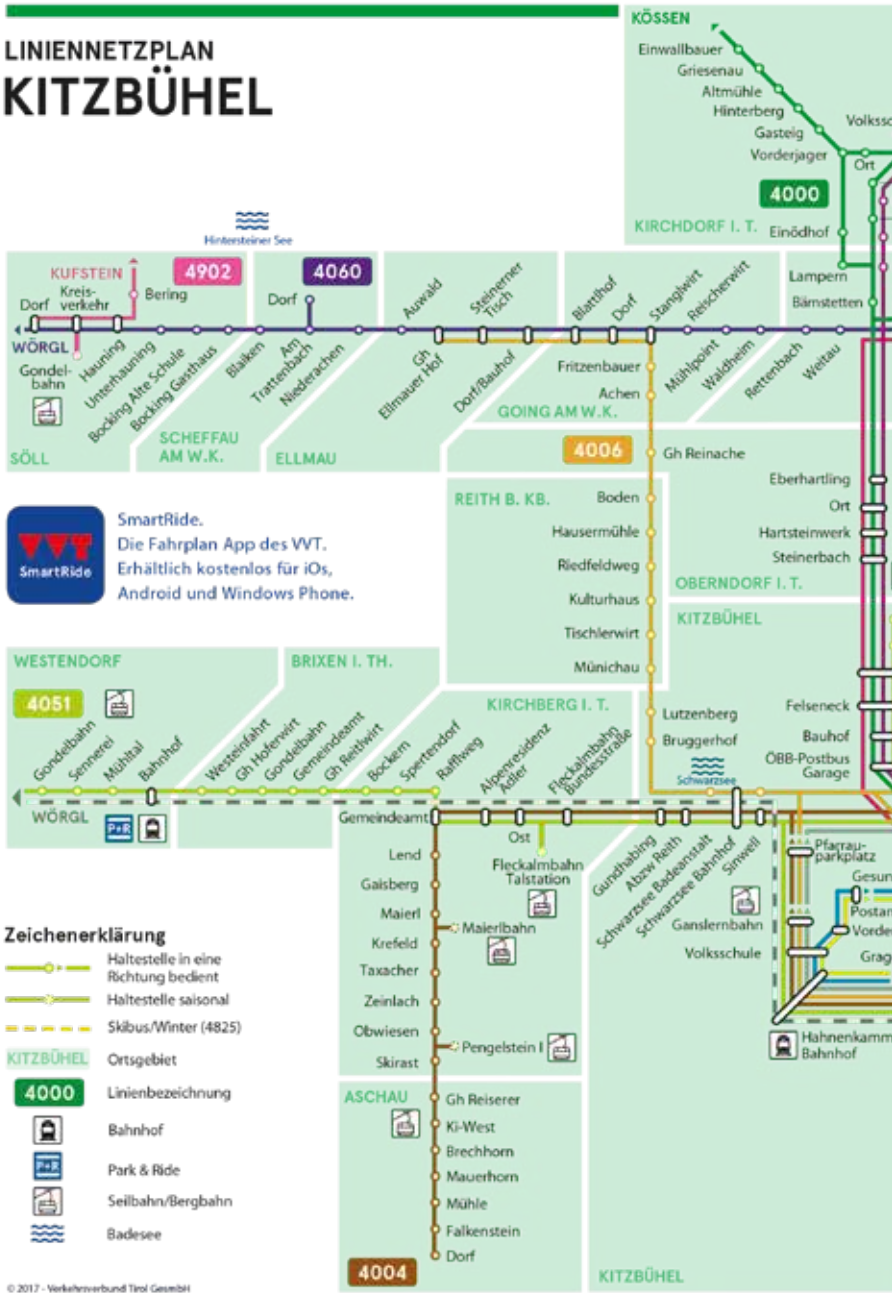

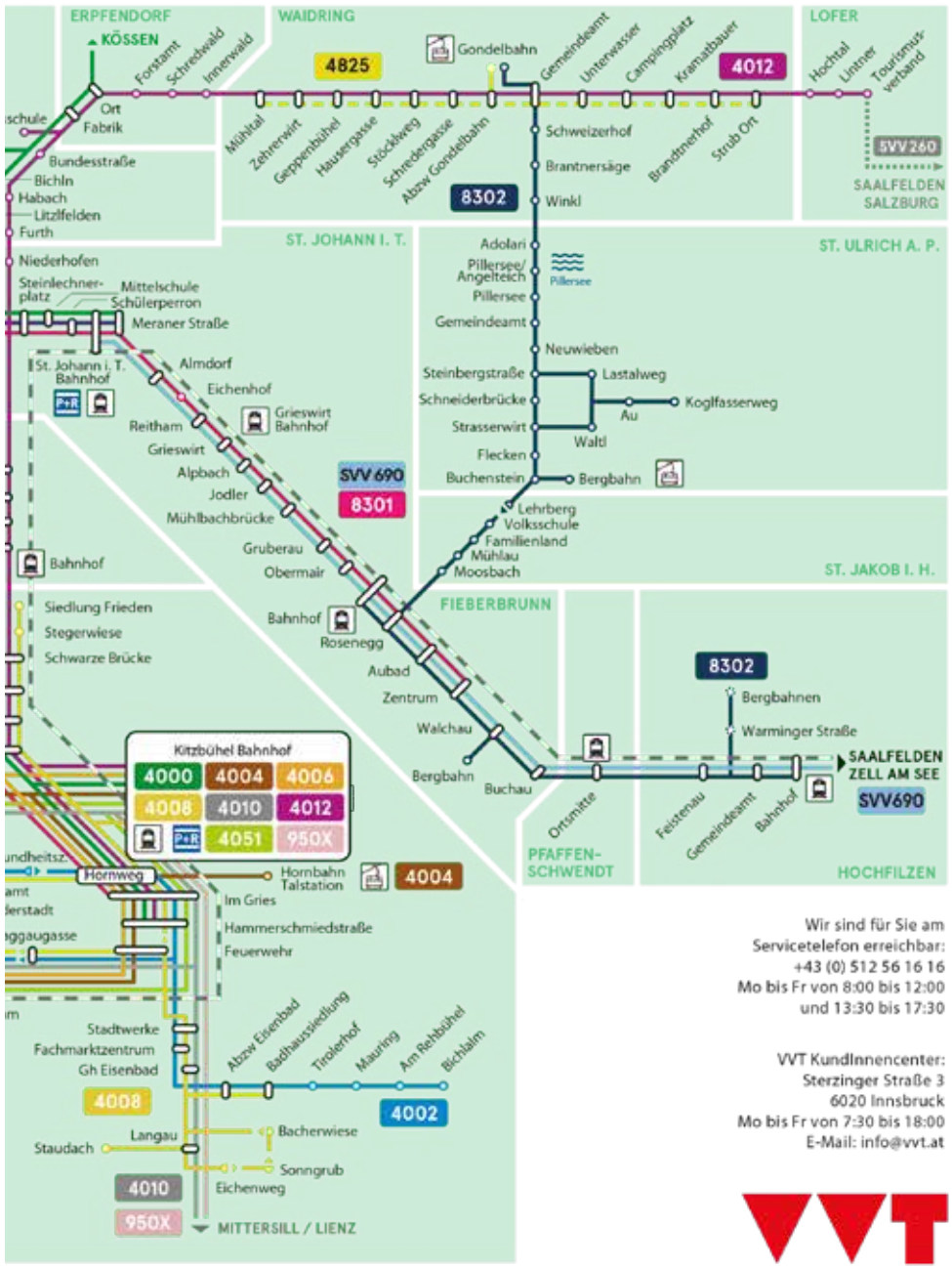

Wir sind für Sie am
Servicetelefon erreichbar:
+43 (0) 512 56 16 16
Mo bis Fr von 8:00 bis 12:00
und 13:30 bis 17:30

VVT KundInnencenter:
Sterzinger Straße 3
6020 Innsbruck
Mo bis Fr von 7:30 bis 18:00
E-Mail: info@vvt.at

© Matthäus Gartner

Tourismusverband PillerseeTal - Kitzbüheler Alpen
Dorfplatz 1 | 6391 Fieberbrunn
Tel. +43.5354.56304 | info@pillerseetal.at
www.pillerseetal.at

PillerseeTal
Kitzbüheler Alpen