

**Kitzbüheler  
Alpen**

*Fieberbrunn - Hochfilzen - St. Jakob in Haus  
St. Ulrich am Pillersee - Waidring*



# **Bergsteiger-/Wandernadel**

**Hiking and stamp pass**



**Bergsommer PillerseeTal**

**[www.pillerseetal.at](http://www.pillerseetal.at)**



## Für Wanderer / For hikers...

Pro aufgesuchter teilnehmender Hütte kann ein Stempel hier im Heft gesammelt werden. Bei **5 Stempeln** gibt's die Hüttenwandernadel oder für Kinder die Tatzi-Nadel!

Collect **five stamps** and get the hiking pin or the Tatzi pin for children!

**HINWEIS:** Die **Öffnungszeiten der Hütten** entnehmen Sie bitte der aktuellen Ruhetagsliste, welche in den TVB-Infobüros aufliegt!

**ATTENTION:** The opening times of the huts can be found on the current opening time list, which is available in the tourist offices!



Erhalten am  
Received on





## Für Gipfelstürmer / For mountaineers

**Erklimmen Sie die Gipfel des PillerseeTales und holen Sie sich Ihre Wandernadel!** Die Wandernadel gibt es in 3-facher Ausführung, je nach erreichter Punktezahl. Für Kinder bis 15 Jahren und Senioren ab 60 Jahren genügt die halbe Punktezahl.

The hiking pin is available in three different styles, depending on the number of points. For children up to 15 years and seniors aged 60 and over half of the points are necessary.

Die Nadeln erhalten Sie in den Tourimusbüros des PillerseeTales!  
The pins are available in the tourist offices of the PillerseeTal!



Ab  
From **Gold**  
20 Punkte/points

Erhalten am  
Received on



**Silber/Silver**  
14 Punkte/points

Erhalten am  
Received on



**Bronze**  
8 Punkte/points

Erhalten am  
Received on



### Burgeralm

1.256 m

Fam. Zeller | Almen 6 | 6391 Fieberbrunn | Tel.: +43.664.9962708

Tiroler Spezialitäten, Schweinsbraten (Sonntag); Schöner Gastgarten mit Kinderspielplatz. Ausgangspunkt für eine Wanderung zum Spielberghorn.

Tyrolean specialties, roast pork (Sunday). Beautiful beer garden with children's playground. Starting point for a hike to the Spielberghorn.



### Tennalm

1.050 m

Andreas Eppensteiner | Schönau-Pertrach 14 | 6391 Fieberbrunn  
Tel.: +43.664.3886433 | +43.5354.52207 | [www.tennalm-fieberbrunn.at](http://www.tennalm-fieberbrunn.at)

Ganztägig warme Küche, sonnige Terrasse mit wunderbaren Ausblick auf die Kitzbüheler Alpen.

All-day warm meals, sunny terrace with a wonderful view of the Kitzbühel Alps.



## Wildseeloderhaus

1.854 m

Fam. Kaufmann | Almen 52 | 6391 Fieberbrunn  
Tel.: +43.664.3400717 | [www.wildseeloderhaus.at](http://www.wildseeloderhaus.at)

Hüttenschmankerl, hausgemachte Kuchen, Übernachtungsmöglichkeiten in Lagern und Zimmern. Terrasse direkt am idyllisch gelegenen Wildseelodersee; Bootsfahrt über den See möglich; Zahlreiche Gipfel rund um die Hütte.

Traditional meals, overnight accommodation possible. Possibility to take a trip with the rowing boat on the lake. A good starting point to discover numerous summits around the hut.

\*) Ca. 50 Minuten Fußweg ab der Bergstation | about 50 min. walking time from the gondola



## Griefenbodenalm

1.400 m

Johann Grander | Almen 44 | 6391 Fieberbrunn | Tel.: +43.664.5307352

Eigene Produkte und Produkte aus der Region, Almfrühstück (Anmeldung erwünscht!), Picknick am Speichersee (nur auf Vorbestellung!)

Homemade products and products from the region, alpine mountain breakfast (registration requested), picnic at the lake (only by appointment).

\*) Ca. 20 Minuten Fußweg ab der Bergstation | about 20 min. walking time from the gondola



## Wildalm

1.579 m

Fam. Sailer | Almen 7 | 6391 Fieberbrunn  
Tel.: +43.650.4835070 | +43.650.4109830

Traditioneller Almausschank mit Produkten aus vorwiegend eigener Erzeugung. Keine warme Küche.

Traditional alpine hut with mainly homemade products. No warm meals.

\*) Ca. 10 Minuten Fußweg ab der Bergstation | about 10 min. walking time from the gondola



## Pulvermacher Scherm

1.020 m

Kathrin Millinger • Almen 13a • 6391 Fieberbrunn  
Tel.: +43.664.7910633 • [www.pulvermacher-scherm.tirol](http://www.pulvermacher-scherm.tirol)

Herzhaftes Frühstück, Tiroler Schmankerl, und vieles mehr! Es führen alle Wege in den Pulvermacher Scherm. Die gemütliche Strecke bringt dich in sanfter Steigung - vorbei an einem kleinen Wasserfall - direkt zum begehrten Ziel.

Tasty breakfast, traditional dishes freshly prepared. A pleasant and beautiful walk with gentle slope leads you to this nice destination (past a small waterfall).



### Wildalpgatterl

1.280 m

Angela Fürhapter | Almen 57 | 6391 Fieberbrunn  
Tel.: +43.5354.52655 | [www.wildalpgatterl.at](http://www.wildalpgatterl.at)

Damwildgehege, Almbadl mit Kneippanlage und Traumwiese, Wildspurenpfad, Übernachtungen in urigen Hüttenkammerchen.

Fallow enclosure, alpine pasture bath with „Kneipp“-unit, animal-tracks path. Overnight accommodation is possible.



### Spielberghaus

1.311 m

Walter Höll | Spielbergweg 207 | 5753 Saalbach  
Tel.: +43.6541.7253 | [www.spielberghaus.at](http://www.spielberghaus.at)

Regionale warme und kalte Speisen. Das Spielberghaus befindet sich auf Saalbacher Gemeindegebiet, liegt allerdings direkt an der Grenze zum PillerseeTal.

Regional warm and cold dishes. The „ Spielberghaus“ is in the area of Saalbach, but very close to the PillerseeTal.



## Lärchfilzhochalm

1.363 m

Fam. Waltl | Almen 43 | 6391 Fieberbrunn  
Tel.: +43.664.75085188 | [www.laerchfilzhochalm.at](http://www.laerchfilzhochalm.at)

Tiroler Schmankerl, Kaiserschmarrn und hausgemachte Kuchen; Schmankerlwochen (Wildwoche, Bockbratenessen, Spanferkel,...); Ausgangspunkt zahlreicher Wanderungen.

Tyrolean specialties and homemade cakes, culinary weeks; starting point of numerous hiking tours and summit ascents.

\*) Ca. 45 Minuten Fußweg ab der Mittel- oder Bergstation | about 45 min. walking time from the gondola



## Streuböden Alm

1.214 m

Fam. Thurner • Almen 43 • 6391 Fieberbrunn  
Tel.: +43.5354.56013 / +43.650.3510015 • [www.streuboedenalm.at](http://www.streuboedenalm.at)

Tiroler Schmankerl, Sonnenterasse; Gut erreichbar für gehbehinderte Menschen und Rollstuhlfahrer - direkt an der Mittelstation Streuböden! Großer Kinderspielplatz, Timoks Wilde Welt, Coaster und Kletterpark direkt nebenan!

Tyrolean specialties. Easily accessible with the gondola, the bicycle, by foot and also by wheelchair. Climbing park, children's playground, Timoks Wild World and coaster nearby.

## Fieberbrunn



### Almausschank Pletzer

1.000 m

Fam. Lindner • Pletzergraben 8 | 6391 Fieberbrunn | Tel.: +43.664.1317364

Almausschank mit Almkäserei, eigene Produkte wie Bauernbrot, Käse, Butter, Joghurt, Wurst und Speck.

Mountain hut with homemade products like brown bread, cheese, butter, yoghurt, sausage and bacon.

## Hochfilzen



### Hoametzlhütte

1.200 m

Georg Perterer jun. | Kammerbergweg 1 | 6395 Hochfilzen

Tel.: +43.676.6064415 | [www.hoametzl.at](http://www.hoametzl.at)

Zünftige Jause, hausgemachte Kuchen, Eisbecher; Die Wanderung zur Hoametzlhütte von Hochfilzen aus ist auch mit kleineren Kindern leicht zu schaffen. Sonnenterrasse mit traumhaft schönem Ausblick und Kinderspielplatz.

Snacks, homemade cakes, sundaes. Easy hiking tour that can be done with small children as well. A wonderful terrace with a beautiful view and a children's playground awaits you.



## Leogang



### Seealm

973 m

Rupert Zehentner | Grieben 22 | 5770 Leogang | Tel.: +43.664.73453478

Selbstgemachte Almprodukte, Grillspezialitäten (auf Vorbestellung), Genießen Sie selbstgemachte Almprodukte auf der seit 2002 bewirtschafteten Seealm mit Ausblick auf das Griebener Hochmoor, leicht erreichbar am Radweg Steinbergrunde zwischen Leogang und Hochfilzen.

Homemade products, barbecue specialties (only on pre-order). Wonderful view to the „Griebener Hochmoor“. Easy to reach by foot and bicycle.

## St. Jakob in Haus



### Das Weitblick RESTAURANT

1.456 m | Reith 38 | 6392 St. Jakob in Haus  
Tel.: +43.664.8372630

Hausgemachte Kuchen, Tiroler Spezialitäten; Vom Restaurant aus führt der Alpenblumenweg zum großen Spielplatz am Speichersee. Entlang des Weges befinden sich vier große Panoramatafeln mit Beschriftung der umliegenden Berggipfel.

Tyrolean specialties, homemade cakes. A beautiful walk past alpine flowers with large panorama panels leads you to a small lake with children's playground.

## St. Ulrich am Pillersee



### Schießlingalm

1.271m

Leonhard Foidl | 6393 St. Ulrich am Pillersee | Tel.: +43.650.8225644

Brettlause, Hausmannskost, Kaiserschmarrn, an den Wochenenden selbstgemachte Kuchen; Mit dem Rad und zu Fuß leicht zu erreichen. Von der Terrasse aus genießen Sie einen herrlichen Ausblick auf die Loferer Steinberge. Kinderspielplatz.

Regional dishes, homemade cakes (only at the weekend). Easily accessible with the bicycle and on foot. From the terrace you enjoy a wonderful view of the Loferer Steinberge. A children's playground awaits the young hikers.

## St. Ulrich am Pillersee



### Jausenstation Grieseltal (Halserbauer)

950m

Josef Burgstaller | Schwendt 50 | 6393 St. Ulrich am Pillersee  
Tel.: +43.5354.88420 | +43.664.4231451

Spezialitäten: Almjause und Speckbrot; Herrlicher Ausgangspunkt für Wanderungen am Fuße der Loferer Steinberge. An heißen Tagen bietet der Grieselbach eine Erfrischung für Jung und Alt.

Specialties: alpine pasture snack and bacon bread. Wonderful starting point for hiking tours. The Grieselbach offers refreshment for hot days.

## St. Ulrich am Pillersee



### Winterstelleralm

1.423 m

Anni Walzl | 6393 St. Ulrich am Pillersee | Tel.: +43.664.4502841

Almfrühstück mit frischen regionalen Produkten, kleine warme und kalte Speisen, Anni's hausgemachter Kaiserschmarrn, diverse Kuchen; Wunderbare Aussicht auf die Loferer sowie Leoganger Steinberge! Natur pur mit Gämsen, Rehen, Murmeltieren, Steinadler, Habicht, etc.

Alpine pasture breakfast, cold and warm regional dishes, homemade cakes. A wonderful view of the „Loferer Steinberge“. Pure nature with chamois, deer, marmots, golden eagle, hawk and many more.



## Waidring



### Stallenalms

1.422 m

Fam. Hagn-Zardini • 6384 Waidring  
Tel.: +43.5353.5825 • [www.stallenalms.at](http://www.stallenalms.at)

Zünftige Tiroler Spezialitäten, Tiroler Gemütlichkeit, eine große Sonnenterrasse, leckeres Essen; Ob drinnen oder draußen, in den Stübl'n oder auf der Sonnenterrasse – auf der Stallenalms kann man einkehren, feiern und das Leben genießen.

Original tyrolean specialties. A big sunny terrace invites for a meal. You can enjoy your meal outside or in one of the cosy typical Tyrolean lounges. The Stallenalms is perfect to celebrate and enjoy life.

\*) Ca. 30 Minuten Fußweg ab der Bergstation | about 30 min. walking time from the gondola

## Waidring



### Brennhütte

1.413 m

Fam. Riedlsperger • 6384 Waidring • Tel.: +43.5353.20183  
[www.hotel-sendlhof.at](http://www.hotel-sendlhof.at)

Tiroler Spezialitäten; die urige, weit über 150 Jahre alte Hütte lädt alle Wanderer zur Einkehr ein. Ein alter Brunnen im Inneren der Hütte, in den fortwährend frisches, eiskaltes Quellwasser fließt, sorgt für die nötige Kühlung der Getränke.

Tyrolean specialties. Cold and warm dishes. The 150-year-old alpine hut invites for a rest after a walking-tour. An old fountain inside the hut is being used as a cooler for the drinks.

## Waidring



### Alpengasthof Oberweißbach

1.000 m

Familie Kals | Weissbach 2 | 6384 Waidring | Tel.: +43.5353.20053  
[www.alpengasthof-waidring.at](http://www.alpengasthof-waidring.at)

Nationale und internationale Gerichte, Wildspezialitäten. Große Sonnenterrasse mit Panoramablick. Regelmäßig Grillfeste sowie gemütliche Frührschoppen; Indierspielfeld und Mountain Cart Bahn.

National and international dishes. A beautiful sunny terrace invites for a meal. Regular barbecue and morning-get-together in summer. An Indians playground is available for the children. Mountain karting track!



### Straubingerhaus

1.558 m

Eggenalm 1 • 6345 Kössen • Tel.: +43.5375.6429

Tiroler Spezialitäten, Übernachtungsmöglichkeit in Zimmern und Lager, Sonnenterrasse, Spielplatz; Grandioser Blick bis hinaus zum Chiemsee und auf die Zentralalpen. Konditionsstarke Wanderer ersteigen noch den Hausberg, das Fellhorn.

Tyrolean specialties. Overnight accommodation is possible. The Straubingerhaus offers a great outlook to lake „Chiemsee“ and to the Central Alps. Big sunny terrace, the summit of the Fellhorn can be reached within 45 min.



### Panoramarestaurant Kammerkör

1.655 m

Bergstation Steinplatte • 6384 Waidring  
Tel.: +43.5353.6316 • [www.kammerkoeralm.at](http://www.kammerkoeralm.at)

Tiroler Hausmannskost, hausgemachte Strudel; Tiroler Spezialitäten, gutbürgerliche Küche und gemütliche Atmosphäre. Große Sonnenterrasse mit Panoramablick. Der Triassic Park und die Aussichtsplattform liegen direkt nebenan.

Tyrolean specialties. Pleasant atmosphere. Big terrace with panoramic view. Triassic Park and viewing platform nearby.

## Waidring



### Möseralm

1.440 m

Fam. Weisleitner • 6384 Waidring • Tel.: +43.5353.52473  
[www.moeseralm.at](http://www.moeseralm.at)

Der Chef des Hauses kocht persönlich, dies mit viel Leidenschaft und Erfahrung: g'schmackige & deftige Gerichte, knackige Salate, Süßspeisen (Strudelspezialitäten, hausgemachte Kuchen und Torten, Kaiserschmarrn).

The owner is doing the cooking himself. Tasty regional dishes and salads are prepared there as well as homemade cakes and sweet dishes.

\*) Ca. 30 Minuten Fußweg ab der Bergstation | about 30 min. walking time from the gondola





## Fieberbrunn

 2:00 h

 mittel | medium

 Wildseeloderhaus

**Kontrollstelle/checkpoint:**

am Gipfelkreuz /  
at the summit cross



## Henne

**2.078 m**



Gehzeit | hiking time



Schwierigkeit | difficulty



Einkehrmöglichkeit | refreshments



Mit dem Rad erreichbar | can be reached by bike



Mit der Gondel bzw. Sessellift erreichbar  
Can be reached by gondola resp. chairlift



Mit Kinderwagen erreichbar | can be reached with a buggy



Zu Fuß erreichbar | can be reached on foot

Mit der Gondel zum Lärchfilzkogel, kurzer Abstieg zu den Wildalmen, anschl. Aufstieg zum Wildseeloderhaus. Von dort führt linkerhand der Weg vom See ansteigend in ca. 45 Minuten zum Gipfel.

**TIPP:** Verbinden Sie die Wanderung mit dem „Wildseeloder“ und holen Sie sich weitere 3 Punkte!

Take the gondola to the Lärchfilzkogel, then further on to the Wildalmen and up to the Wildseeloderhaus. Take the walking path on the left to the top of the mountain (about 45 minutes).

**TIP:** Walk further on to the „Wildseeloder“ and get another 3 points!



- 2:30-3:00 h
- mittel-schwer  
| medium-difficult
- Wildseeloderhaus

### Kontrollstelle/checkpoint:

neben dem Gipfelkreuz  
| next to the summit cross



## Wildseeloder

2.117 m

Mit der Gondelbahn zum Lärchfilzkogel, kurzer Abstieg zu den Wildalmen, Aufstieg zum Wildseeloderhaus, rechts am See entlang, den schmalen Weg zur Seewand bis zum Törl, über Scharte und Berggrücken bis zum Gipfel.

**TIPP:** Verbinden Sie die Wanderung mit der Henne und holen Sie sich weitere 3 Punkte!

Take the gondola up to the Lärchfilzkogel, further on to the Wildalm and up to the Wildseeloderhaus. From the refuge the path leads along the right side of the lake up to a treeless hillside and further along the Seewand towards the Törl. Through the jag and over a soft ridge you reach the peak.

**TIP:** Walk further on to the Henne and get another 3 points!



- 3:00-4:00 h
- mittel | medium
- 

### Kontrollstelle/checkpoint:

am Gipfelkreuz  
| at the summit cross



## Karstein

1.922 m

Auf dem Gebraweg bis zur Abzweigung Hochkogel, auf dem Fahrweg bis zum Rohrbauern, weiter auf dem Forstweg und dann auf dem Steig zum Karstein.

Walk along the Gebraweg to the junction in direction Hochkogel and take the street to the farm „Rohr“. There the ascent to the Karstein begins. Continue on the forest road and then further on via the northeast crest to the peak.





## Fieberbrunn



- 3:00 h
- mittel-schwer  
| medium-difficult
- Almausschank  
Pletzer

Kontrollstelle/checkpoint:  
am Gipfelkreuz  
| at the summit cross



## Gebra

2.057 m

Ab dem Almausschank Pletzer (Stempelstelle) bis Wegkreuz, linker Weg der Markierung folgend bis zur Gebrakapelle, und steil aufwärts bis zum Gebragipfel.

From the Almausschank Pletzer until a fork with a cruzifix, take the left pathway to the Gebrakapelle. From here take the steep ascent to the peak.



## Fieberbrunn/Hochfilzen



- 3:00-4:00 h
- schwer | difficult
- Burgeralm  
(Fieberbrunn)

Kontrollstelle/checkpoint:  
am Gipfelkreuz  
| at the summit cross



## Spielberg

2.044 m

**Fieberbrunn:** Vom Gh. Eiserne Hand auf dem linken Weg bis zur Burgeralm. Weiter in nördlicher Richtung zur Postmeisteralm und auf dem gut markierten Weg über den Grat zum Gipfel. **Hochfilzen:** Vom Dorfzentrum über den Hörhagweg zur Aiblhöh/Aiblalm. Entlang schroffer Felswände zum Spielbergsattel (Stahlseilsicherung) und hoch zum Gipfel.

**Fieberbrunn:** From the Gasthof Eiserne Hand continue further along the path on the left to the Burgeralm. Then northbound to the Postmeisteralm and from here along the well marked trail to the peak. **Hochfilzen:** From the center along the Hörhagweg to the Aiblhöh/Aiblalm. Along rugged rock walls to Spielbergsattel (steel security cable) and up to the summit.



- 1:50 h
- leicht-mittel  
| easy-medium
- Tourrast  
(Ausgangspunkt)

Kontrollstelle/checkpoint:  
am Gipfelkreuz  
| at the summit cross



## Kirchl

1.693 m

In Oberwarming nach der Brücke rechts ca. 300 m bachaufwärts dem Forstweg folgen, bei der ersten Weggabelung links halten und nach dem ersten kurzen Anstieg rechts querfeldein dem Wanderweg folgen. Der letzte Abschnitt erfolgt steil zum Gipfel.

From Oberwarming walk approx. 300 m on to the circular trail Buchensteinwand, then to the right. It's a steep ascent to the top and the trail leads directly to the peak.



- 1:30 h
- leicht-mittel  
| easy-medium
- 

Kontrollstelle/checkpoint:  
am Weg Nähe Liedlalm  
| on the walking path  
next to the Liedlalm



## Liedlalm

1.168 m

Ausgehend von der Griebkapelle rechtsufrig bergaufwärts etwas ansteigend zur Liedlalm (nicht bewirtschaftet)

Start from the „Griebkapelle“ on the right bank slightly rising to the Liedlalm (not opened).



## St. Jakob in Haus



 0:40 h

 leicht | easy



### Kontrollstelle/checkpoint:

Wegweiser am Rundweg  
| signpost at the circular trail



## Kühle Klause

920 m


Vom Dorfzentrum auf den Rundweg Buchensteinwand in Richtung Mühlau bis zur Kühlen Klause und über das Familienland retour zum Zentrum.

From the village centre on the circular trail „Buchensteinwand“ in direction of Mühlau up to Kühle Klause and back via Familienland to the centre.



## St. Jakob in Haus

 2:00 h

 leicht-mittel  
| easy-medium



### Kontrollstelle/checkpoint:

am Wegweiser vor der Alm  
| at the signpost in front of  
the hut



## Schartenalm

1.330 m

Ausgehend vom Dorfzentrum hoch zur Lehrbergalm und weiter zur Schartenalm. Retour über Eiblberg Einkehr und zurück ins Zentrum.

From the center up to the Lehrbergalm and further on to the Schartenalm. From here to the Eiblberg Einkehr and back to the center.




## St. Jakob in Haus



 1:30-2:00 h

 leicht-mittel  
| easy-medium

 Das Weitblick,  
Tennalm, Hoametzl-  
hütte

Kontrollstelle/checkpoint:  
am Wegweiser neben Alpen-  
gasthof | at the signpost near  
to the Alpengasthof



2

Punkte/  
points

## Buchensteinwand

1.456 m


**St. Jakob in Haus:** Vom Dorfzentrum über Filzen und Mühlau links durch den Wald hoch zum Gipfel. **St. Ulrich am Pillersee:** Vom Ortsteil Flecken den Forstweg hoch zur Kammerbergalm und weiter zum Gipfel. **Hochfilzen:** Vom Liftparkplatz Richtung Obertenn, nach der Wegkreuzung links auf dem Wanderweg zur Hoametzlhütte und weiter zum Gipfel. **Fieberbrunn:** Vom Dorfzentrum hoch Richtung Tennalm und über Almweiden weiter zum Gipfel.

**St. Jakob in Haus:** From the center to Filzen and Mühlau and through the woods up to the peak. **St. Ulrich am Pillersee:** From Flecken to the Kammerbergalm and up to the peak. **Hochfilzen:** From the parking at the liftstation take the left path up to Hoametzl and further on to the peak. **Fieberbrunn:** From the center up to the Tennalm and on alpine meadows further on to the peak.



## St. Ulrich am Pillersee

 0:40 h

 leicht-mittel  
| easy-medium

 Gh. Adolari

Kontrollstelle/checkpoint:  
an der Abzweigung (Weg-  
weiser) zur Klamm | at the  
signpost next to the gorge



## Teufelsklamm

950 m

Vom Parkplatz Teufelsklamm (Bienenlehrpfad, gebührenpflichtig) dem Weg steil folgend bis zur Abzweigung in die Teufelsklamm (linkerhand).

Possibility to park directly in front of the Teufelsklamm (chargeable). From here follow the sign-posts „Teufelsklamm“ to the foot-path into the gorge.

1

Punkt/  
point

## St. Ulrich am Pillersee



 3:00 h

 mittel medium

 Winterstelleralm

Kontrollstelle/checkpoint:  
am Gipfelkreuz  
| at the summit cross



4

Punkte/  
points

## Wallerberg

1.682 m

Ausgehend vom Dorfzentrum Richtung Latschenbad. Ab hier linkerhand Richtung Lindtalalm, weiter hoch zur Winterstelleralm und zum Wallerberg. **TIPP:** Verbinden Sie die Wanderung mit dem „Kirchberg“ und holen Sie sich weitere 5 Punkte!

From the center to the Latschenbad. Take the left walking path to the Lindtalalm, further on to the Winterstelleralm and up to the Wallerberg. **TIP:** Walk further on to the Kirchberg and get another 5 points!

## St. Ulrich am Pillersee



 3:00 h

 mittel-schwer  
| medium-difficult

 Winterstelleralm

Kontrollstelle/checkpoint:  
am Gipfelkreuz /  
at the summit cross



5

Punkte/  
points

## Kirchberg

1.678 m

Ausgehend vom Latschenbad über die Teufelsspalten zum Gipfel des Schafelberges und weiter zum Kirchberg. Retour über die Winterstelleralm und Lindtalalm zum Latschenbad. Kondition, Trittsicherheit sowie Schwindelfreiheit erforderlich! **TIPP:** Verbinden Sie die Wanderung mit dem „Wallerberg“ und holen Sie sich weitere 4 Punkte!

From the Latschenbad walk via the Teufelsspalten to the peak of the Schafelberg and further on to the Kirchberg. Back via Winterstelleralm and Lindtalalm to the Latschenbad. Very good physical constitution, surefootedness and no fear of heights is necessary! **TIP:** Walk further on to the Wallerberg and get another 4 points!

## St. Ulrich am Pillersee/Waidring



 1:50 h

 leicht-mittel  
| easy-medium

 Gh. Oberweißbach,  
Gh. Adolari

### Kontrollstelle/checkpoint:

links neben der Kapelle  
| on the left side of the chapel



2

Punkte/  
points

## Rechensaukapelle

1.000 m

**Waidring:** Ausgangspunkt Parkplatz Weißbach 1.) auf dem Forstweg (rechts) den Bach entlang in die Schlucht, nach ca. 3 km links Richtung Gh. Oberweißbach oder 2.) links über die asphaltierte Straße bis zum Gh. Oberweißbach. Am Gasthof vorbei und bergauf zur Rechensaukapelle. **St. Ulrich a.P.:** hinter dem Gasthof Adolari bergan in Richtung Rechensauhöfe, daran vorbei zur Rechensaukapelle.

**Waidring:** starting point parking lot Weißbach 1) follow the walking path on the right, after about 3 km turn left to Gasthof Oberweißbach 2) take the walking path on the left up to the Gasthof Oberweißbach, further on to the Rechensaukapelle. **St. Ulrich am Pillersee:** from Gasthof Adolari up to the Rechensauhöfe and further on to the chapel.



## Waidring

 3:00 h

 mittel-schwer  
| medium-difficult

 Panoramarestaurant  
Kammerkör

### Kontrollstelle/checkpoint:

am Gipfelkreuz  
| at the summit cross



## Steinplattengipfel

1.869 m

Von der Bergstation Steinplatte zum unteren Speichersee und weiter zur Grünwaldalm. Über den Wieslochsteig (Trittsicherheit!) und durch felstiges Gelände hoch zum Steinplattengipfel. Zurück über den Panoramaweg oder den oberen Speichersee.

From the top station of the cable car walk to the lower lake and further on to the Grünwaldalm. Via Wieslochsteig and through rocky terrain up to the peak. Back via Panoramaweg or upper artificial lake.

2

Punkte/  
points

## Waidring



- 1:00 h
- leicht-mittel  
| easy-medium
- Brennhütte,  
Ambachhütte

### Kontrollstelle/checkpoint:

am Gipfelkreuz |  
at the summit cross



## Windbühel

1.513 m

Vom Bergparkplatz Steinplatte linkerhand über den Naturlehrpfad in Richtung Durchkaseralmen und dann weiter auf den Windbühel.

From the mountain parking to the left on the nature trail in direction of Durchkaseralmen and then further on to the Windbühel.



- 4:00 h
- leicht-mittel  
| easy-medium
- Gasthof Adolari

### Kontrollstelle/checkpoint:

am Wegweiser hinter der  
Kitzgrabhütte  
| at the signpost behind the  
„Kitzgrabhütte“






## Panoramaweg - Schäferaukapelle 1.181 m

Vom Orsteil Strub bis zur Abzweigung Griebbachsteig und rechts weiter bis zur Kitzgrabhütte. Hier dem linken Weg folgend wieder talwärts durch die Teufelsklamm zum Parkplatz. Retour rechts der Straße über Peiting/Schöttlbauer und weiter zur Schäferaukapelle. Dem schattigen Weg entlang zur Kneippanlage und zum Ausgangspunkt.

From Strub to the Griebbachsteig and further on to the Kitzgrabhütte. Follow the path on the left downhill through the Teufelsklamm to the parking lot. Continue to the right and take the street to Peiting/Schöttlbauer, Schäferaukapelle, further on to the Kneippanlage and back to the starting point.

## Waidring



-  3:00 h
-  mittel | medium
-  Brennhütte,  
Straubingerhaus

Kontrollstelle/checkpoint:  
am Gipfelkreuz |  
at the summit cross



## Fellhorn

1.764 m

Vom Bergparkplatz Steinplatte über den Naturlehrpfad in Richtung Brennhütte zu den Durchkaseralmen, Windbühel. Von hier auf dem linken Weg zum Straubinger Haus (1.558 m) und weiter zum Fellhorn.

From the mountain parking take the nature trail direction Brennhütte to the Durchkaseralm and Windbühel. From there take the trail on the left to the Straubinger Haus (1.558 m) and further on to the Fellhorn.

5

Punkte/  
points





**Kitzbüheler  
Alpen**

**Fieberbrunn - Hochfilzen - St. Jakob in Haus  
St. Ulrich am Pillersee - Waidring**



**Tourismusverband PillerseeTal - Kitzbüheler Alpen**

Dorfplatz 1 | 6391 Fieberbrunn

Tel.: +43.5354.56304

E-Mail: [info@pillerseetal.at](mailto:info@pillerseetal.at)

[www.pillerseetal.at](http://www.pillerseetal.at)

Ausarbeitung und Inhalt | contents: Tourismusverband PillerseeTal  
Bilder | images: Archiv TVB PillerseeTal, Helmut Lackner, Petra Astner, defrancesco,  
Toni Niederwieser, Bergbahn Pillersee, Daniel Gollner, div. Hütten

*Juli 2020 | Änderungen vorbehalten! Subject to change!*